

第十二回

拜訪振興社區

麒麟山下結雲山
飛鷹走兔此中間
蛟龍西向三辰地
左旗右鼓局外觀
旺龍入首當會合
代代兒孫帝王邊
家有良田百萬畝
一堂富貴慶萬年





員林畫家施南生1989作品百果山下「古井」
(楊銘欽翻攝)

拜訪振興社區

週休二日拜訪振興社區，隨著社區最佳導覽員張平和的腳步，穿梭山腳路南北岸據點，聽這位當了二十年的里長「講古」，整個百果山下的人文風情，快速濃縮在眼前，阿都頻頻點頭，筆記簿滿滿的紀錄，阿欽的鏡頭忙碌的聚焦，「愛做好問三老：老伙仔人、老實人恰老經驗」，筆記振興社區的行動相當趣味，也十分特別。

挖仔與菜公堂

百果山下是縣道137線，北往彰化，東往南投草屯，南達社頭、田中、二水。早年這兒屬番子崙庄二堡的武東堡挖仔和菜公堂，文史專家吳成偉提起，八卦山脈長三十三公里，寬四到十公里，早年移民越過八卦山取捷徑，於是步道出現很多種，以前有挑夫步道、狩獵步道、挑鹽、挑碳、挑水、郵驛步道等。其中從彰化大竹圍經番子崙到員林街，山麓古道轉彎的聚落叫「挖仔」，1832年出現在《彰化縣志》，聚落包括犁壁山、何厝、翁厝、黃厝、沈厝。早年曾有老翁在挖仔庄附近建齋堂得名「菜公堂」，境內振興排水溝貫穿。

戰後番子崙一堡獨立為「崙雅里」，二堡的挖仔和菜公堂獨立為「振興里」。南北狹長的振興里蜿蜒山腳路兩旁，東鄰出水里，西以振興小排水溝（中溝）和崙雅里為界，東北以麒麟坑和大峰里、鎮興



◆此地早年是大轉彎和斜坡，是挖仔庄地名由來，意指彎仔庄。圖左起主人張平和與黃懿真、陳愛華、邱美都，挖仔庄雜貨店位在今山腳路二段天化宮對面。



◆挖仔庄古道，戰後雖陸續截彎取直，墊高道路基座，今在天化宮前山腳路面，仍需標示「急彎減速」。

里為界，南以林厝派出所與林厝里相隔，面積1.15平方公里，源自貓羅和麒麟坑的水流匯集振興排水，向西經振興里何厝、崙雅里尾厝，流入八堡支圳石筍埤圳。來到振興社區，發現聚落散佈山腳路兩旁，山腳路是古道，張黃曹何沈姓為主，各姓氏三合院古意盎然，雞犬相聞，挖仔庄西面還有許多翠綠的芭樂園。

走進山腳路二段簞仔店「巨和行」，道路對面是壯觀的天化宮，巨和行外掛著老舊的小招牌「挖仔」。世居的前里長張平和談起，此地是挖仔庄地名的由來，早

年道路狹窄，此處有個大斜坡，路形從巨和行西面後方成大轉彎，那時挖仔庄土地公設在大轉彎處，日治時期土地公曾遷到挖仔庄尾，今日振興排水溝旁的位址。戰後，挖仔庄獨立為振興里，道路陸續拓寬截彎取直，並墊高路基呈今日狀，晚近土地公重建為「震興宮」，新建的天化宮和社區活動中心都是土地公地提供，他感嘆今日許多年輕人已弄不清楚挖仔庄由來。

逛逛山腳聚落

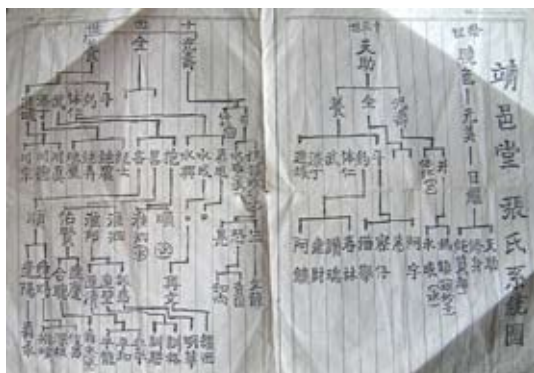
台灣師大應用美術系賴志彰教授研究，員林江姓、挖仔何姓、東山黃姓和曹姓、林厝詹姓等，其中來自福建漳州府平和縣雲霄洋美鄉的十一世何欣和何育兄弟，康熙末葉1735年左右入墾此地開基。位在員林山麓下帶狀聚落，以荊竹環繞圍場，背山面水，多護龍院落或左右不對稱平面佈局；堂宮廟祠多重混雜的神祇信仰；多圍水田、屋前禾坪、宅後果園與山林農事耕作等，百果山聚落多半呈現這樣的聚落場景，山腳路中段的沈厝早年亦如此，前魚池後果園，戰後堪稱振興

里地標，晚近多半已改建為富貴天地大樓。

阿都和阿欽在張平和引導下走訪各聚落，「里長伯啊！」親切招呼聲，拉近不少距離，8鄰498巷6號三合院是張平和祖厝，正身兩護龍保留完整，七里香綠籬散發香味。這是來自漳州府南靖張曉色派

下族裔祖厝，正身廳堂門楣鐫刻「靖邑堂」，正身供奉觀音媽漆仔，公媽龕寫著「靖邑堂上歷代始高曾祖十世祖考妣謚曉色張公勤慈王處氏暨一派宗基列位之神位」，世系張曉色→元美→剛正→天助、獨善、純賀，十四世分祖香火。正身左側十九世張劉力如八十幾歲，行動不便的她是靖邑堂目前最年長者，左護龍有位族裔與江姓結婚另立公媽。張平和祖厝在正身後，他珍藏「靖邑堂張氏系統圖」曉色→元美→日耀→天助→養→武→畧→淮邦→連清→安平、平和、平龍，來台祖到張平和二十一世孫，已十二代。


接著走訪山腳路二段12-14鄰「大厝內」清河堂，在地人俗稱「番子崙張」，屬廣東潮州府饒平縣第十世張朱永派下，三正身五護龍一百五十幾戶人家，



◆張平和收藏挖仔庄靖邑堂張氏系統圖
(楊銘欽攝)



◆挖仔庄靖邑堂是來自福建漳州府南靖，第十世張曉色派下族裔祖厝，位在今山腳路二段498巷6號，圖右起十九世張信裕、張平和。



稱之「大厝內」名符其實。張厝在百果山遊樂園前員水路北面，1984年清河堂改建，二樓供奉觀音和媽祖神像，一樓大門對聯橫批「清德傳家興宗顯祖壯山河」，對聯「清風逸韻丕振家聲千古在，河水流芳兆綿世澤四時春」，正中央供奉歷代祖先神位，高掛木匾「光前裕後、清河堂落成紀念、邱創煥」，「光耀寰宇、彰化縣長黃石城賀、民國七十三年薛月吉日」，壁上鐫刻1984年大厝內張姓公廳三大房合建收款名錄，掛著清河堂舊貌照片。大厝內至今仍屬番子崙代天宮信仰圈，農曆三月二十日迎媽祖活動，冬尾由代天宮出詩擇日拜平安。清河堂張慶德早年經營米店，現為雜貨店，其孫子為醫師。張道明為溪湖郵局經理，張宥成為現任振興社區發展協會理事長，其弟張瑞賢任總幹事，祖父張奇曾任員林鎮代表，古厝有不少青年「一人行一路」，向外發展定居他鄉，早已「螞蟻上樹隨人爬」，各做各了！



◆振興里大厝內清河堂屬廣東潮州府饒平縣第十世張朱永派下族裔，右懸前行政院長邱創煥匾、左懸前彰化縣長黃石城匾。圖中張宥成為前員林鎮代張奇孫，現任振興社區發展協會理事長。

來到山腳路二段的黃厝，正廳內角落閒置一塊年代久遠的公媽龕，正中央鐫刻「詔邑堂上歷代高曾玖世太始祖考諱潛善黃公壹派祖宗暨烈之神主」，可看出簡單9-17世系：潛善→純夫→燕平→應三→天培→化水、存仁、忠直、成桂、沛然、甲涼（第十四世）。舊地名「大宅」聚落為今日15-17鄰，來自潮州府饒平縣黃姓，其來台始祖十三世黃可六〈1689-1770〉，康熙末葉1735年前後入墾傳六房，此地為五房黃秀美派下，今山腳路二段118巷24號，正身大門掛著前台灣省主席黃杰題字匾「江夏堂」，廳內觀音媽漆仔上方懸掛1986年前監察院長黃尊秋題字匾「忠孝傳家、丙寅年冬月吉旦重修、黃尊秋題、歐○○敬書」，還有1952年可六公墳塋祭掃紀念攝影、1984年重修十三世渡台祖墳紀念照、1986年底莊煥堂彩繪的第十四世黃秀美公和蕭媽遺像，1996年掃墓照片及二媽派認祖詩和訓言：

吾年八九難相會，奕葉分枝為汝題；
倘有富貴與貧賤，相逢須念共根蒂。

（認祖內四句詩二媽派）

一日萬般事，人生不自由；
怕貧休浪費，愛富莫閒遊。
好讀終成器，勤耕必無憂；
欲得身富貴，惟向苦中求。


（二媽派吳氏夫人訓言）

迅馬登程往異方，各從勝地五綱常；
我思外境猶吾境，汝在他鄉即故鄉。
旦夕莫忘親命語，晨昏堂薦祖宗看；
根深葉茂同府慶，三七男兒總熾昌。

（認祖外八句詩二媽派）



◆振興社區大宅詔邑第九世黃潛善派下族裔，位在今山腳路二段118巷24號，正身高懸前台灣省主席黃杰題字匾「江夏堂」。



牆上佈告欄張貼九十六年度燈錢芳名錄，有一百到六百元不等，七十七戶總收入27500元，每年農曆三月二十日和九月二十七日，黃厝人家熱鬧集會並祭拜。假日的江夏堂廣場停著十幾部汽車，黃姓親族齊聚護龍平房內，散發農村悠閒氣息。

至於「新厝」是日治時期才形成的清河堂聚落，屬十二世張金萼派下，正身廳堂內木柱對聯書寫「蘭芳貴馥滿庭花木獻文章」、「南華秋水北苑春山」、「東壁圖書西園翰墨」、「桃緣李紅四面雲山書錦綉」、「培養心田禮耕義種」、「恢宏第宅子孝孫賢」。現居戶張姓婦女表示，清河堂兩正身兩護龍，以往曾有四十幾戶百餘人同住，今員水路二段303巷屬19鄰，泉興食品廠附近，只剩下十幾戶，前青山國小教師張甲二住後進右護龍，護龍有竹材的「籩仔壁厝」，也有改建的紅磚平房。

振興社區還有一鄰的曹皮古厝，三鄰的張紹露古厝，四鄰張林邱厝互為親戚，共建簡易家廟。來自福建和邑的曹姓在此傳衍八代，和張姓曾聯姻。位在犁壁山步道入口約四百五十公尺的福山宮供奉土地公土地婆，宮旁有株造型特別的大榕樹，平日由曹厝各戶輪流燒香拜拜，三、四鄰張林邱厝庄民，過年節或初一、十五也會前往祭拜。五鄰邱張李厝外有他姓遷入，三合院正廳公廳設觀音媽漆仔，神桌左奉祀公媽，中央寫著開台祖先名號，唯一鄰的曹厝正廳設觀音和關聖帝君神尊祭拜，早晚三炷清香，行禮如儀。

「挖仔」和「菜公堂」為振興里發源地，還有「大厝內」、「大宅」、「新厝」等，山腳路聚落三合院平日悠閒，年青人多半出外讀書謀生，但是親族的心仍舊「褲帶結相連」，過年過節和周休二日，喜歡回三合院聚聚，外出的家族開著汽車全家大小回到老家，親族聚在一堂，大人喝茶南北論談，婦女洗手作羹湯，小孩在大院子裡玩耍。百果山下聚落，傳統中夾雜現代，值得走訪。



◆黃可六派下1952年兩百多人祭祖情形，依民間禮俗進行「劊豬宰羊」。〈黃木井提供/楊銘欽翻攝〉



◆振興社區新厝清河堂是日治時期才遷入的聚落，屬十二世張金寨派下，位在今員水路二段303巷14號，圖為正身今貌。



犁壁山與麒麟山步道系統

到百果山麓，許多人常會拜訪天化宮旁山腳路二段630巷「犁壁山步道」，尋找員林的傳說。步道入口的巨和行主人張平和夫婦，經營傳統簸仔店和機車託運，由於夫妻親切，加上老里長講古生動，成為挖仔庄故事最佳轉播站，平時庄民前來休憩抬槓，訪客也會在此歇息或問路。

從天化宮旁的步道隨著地勢漫步向東緩升，來到福山宮附近就是傳說的「飛鷹穴」，向東前進往「薑母山埔」，再向東到最頂端是「犁壁山」，犁壁山北面屬大峰里部分叫「麒麟山」，麒麟山坡地叫「麒麟坑」，麒麟坑步道和犁壁山步道平



◆木雕家黃媽慶贈送作者邱美都收藏《黃媽慶木雕創作集》，圖為2006年「躍」檜木藝術創作48×38×6cm。（楊銘欽翻攝）

行相通成橢圓系統，南下高鐵由芬園員林交界處—東北里甘井坑—南東里柴坑—錦安坑—阿寶坑—大峰里竹仔坑—大崙坑—麒麟山—振興里犁壁山—湖水坑開林寺西—待人坑—出水活動中心東—出水坑廣天宮東—泉州寮潦洲巷—運動公園西—柴頭井坡姜林埔—社頭。

多數地方耆老喜歡向外地人說起地名傳說，據說此地山壁像牛犁得名「犁壁山」；又說山勢像老薑母得名「薑母山」；前人認為此地為麒麟穴得名「麒麟山」；有少數耆老說此處早年常有山羌出沒，也有人說是「羌母山」。各種叫法耳熟能詳，只因山壁壯觀美麗，觀賞者自有靈感想像，增生地方趣聞。自古此地群鷹飛舞駐足，「飛鷹

穴」好地理遠傳，駐足眺望雲彩多變，山巒常綠，山勢狀若飛鷹，早年曾被唐山堪輿師讚嘆此地「奇岩活穴，有麒麟騰雲之勢，惟有德量之人方能居之」，因而「飛鷹穴」美名不脛而走。振興里第一鄰鄰長曹茂林之父曹天恩留下一首古詩，是早年一位慕名而來的「唐山仙」堪輿後所寫，讚嘆此地奇岩活穴，惟有德量之人方能居之。曾任彰化高中鄉土語言指導老師的張平和，喜歡用閩南語吟誦這兩首詩：


麒麟山下結雲山，飛鷹走兔此中間；蛟龍西向三辰地，左旗右鼓局外觀。
旺龍入首當會合，代代兒孫帝王邊；家有良田百萬畝，一堂富貴慶萬年。
(唐山仙)

飛鷹瞰兔麒麟奔，逐世悠遊覽乾坤；將相王侯誰可得，旗鼓華蓋擁明君。
定點其涵勘認識，活穴真寶足追尋；敬邀匠宿解此德，唐山指題賜子孫。
飛鷹犁壁拱抱寬，佳景天然智者端；深研所由情生趣，還有富貴薑母山。
(張平和)

振興里1-5鄰屬犁壁山社區，聚落散佈在步道兩旁，以來自廣東潮州府饒平縣張姓族裔居多，天化宮入口附近有五鄰的張李邱姓等居住，步道中段有三鄰張厝，四鄰張林邱三合院，互為姻親共有家廟。步道最上方曹厝，由福建平和縣（和邑）入墾傳八代。

漫步在東西向全長2.1公里的犁壁山步道，從天化宮向東出發，古道蜿蜒緩升，沿途行經古厝—百年老楓樹—福山宮—連美墓園—百年龍眼叢—石壁階—楊桃園—工寮—鳥瞰員林街景—燈籠花牆—水塔、汲水池—廢墟—南投彰南路。張平和表示，九二一地震前的假日，員林人和外地遊客經常來此健行，大地震後，散步人群就逐漸稀微了。

探索步道的入徑方式多樣，阿都阿欽從天化宮旁630巷前進，經蜜餞廠、古厝，來到181弄張尚法鐵工廠，工廠後方有株兩百年老楓香，穿越張宅後龍眼園，就看到樹高約18公尺，樹圍330公分，樹齡登記約二百年的三葉楓高聳矗立，據六十幾歲的張尚標談起，這棵老楓樹可



能在其祖先入墾時就存在。老楓樹幹堅實粗壯，樹皮斑駁，樹根粗大，身旁有株百年龍眼欖。仰頭上瞧陽光灑落葉間，歷盡滄桑的樹幹宛如披著麒麟皮衣，為補充水分，主人裝設細塑膠管送水，頂端的避雷針免去雷擊危險。拜訪這株堪稱彰化縣最大的楓香老樹，最好先和主人連絡，主人張尚法感恩張氏先祖留下珍貴遺產，至今仍舊葉茂蔭地。

再往東直上，284號住家對面有株造型特別的老榕樹，樹下福山宮供奉土地公土地婆，是犁壁山社區的土地神。福山宮後方是曹連美故居與墓園，再往東直行，古道變窄，坡勢變陡，這條古早的石頭步道，附近經過堪輿的佳城，諸如江東興、張克寧、張平、張天良等，其中，張平乃「平和蜜餞」的創建人，曾應邀堪輿前行政院長蕭萬長之父風水，生前即自行選定購置二甲多的飛鷹穴墓園，往生後族裔決議葬在老家泉州寮，在張慶蒼佳城附近，留下閒置的張平墓園。

蜿蜒向東緩升的犁壁山步道可通往南投139線，亦可往東南迂迴古道通往開林寺和百果山，這條通往薑母山埔的路線，充滿百果山原始古早味，



◆山腳路二段天化宮後方，630巷181弄鐵工廠後方兩百年楓香，樹高18公尺，樹圍330公分，設有細塑膠管送水，頂端設避雷針，主人張尚法。



◆犁壁山步道中段284號對面有株老榕樹，樹下福山宮供奉土地公土地婆。


也叫「飛鷹步道」，橢圓形步道系統，至今保留純樸風情，蘊藏百果山特有動植物生態、員林人文歷史故事，健康休閒兩相宜。2001年3月起社區志工每月淨山，期望步道社區成為清境之地。

◆員林張鵬程派下一百多名族裔，清明節在薑母山埔掃墓情形。圖為廣東潮州府饒邑張克寧墓，七大房，左為張嘉政，約2000年。
(張廷芳提供/楊銘欽翻攝)



另外，從中州技術學院的麒麟巷入口，也可探索一條神祕的「麒麟山步道」。2007年秋，阿都阿欽跟著在地人黃清鏞，從麒麟巷630巷入步道，向東沿麒麟坑水流道緩升，入口處南面招牌旗幟林立，多半是學生套房出租，還有麒麟山衡文宮路牌、中州技術學院汽機車指示牌，有支橙色旗幟飄揚，印著「HBL前哨戰、全國中州盃國高中籃球錦標賽」。兩旁的中州技術學院校園景觀頗有特色，水流道創意設計藏有巧思，過中州校園後分叉路，向右東行綠樹成蔭，枯葉落滿地，龍眼樹矗立，小竹林和楊桃園在小徑旁，晚近將水流坑道改鋪鵝卵石和柏油。經過學人橋後南轉，順著小道蜿蜒，經鄰長張文士宅可抵達連美墓園。

倘若順著麒麟坑道東行，中段經薑母山埔江東興佳城，據江氏族譜發現江東興妻1744年攜五子入墾三塊厝。過隨緣橋，又路口的「集和宮」福德祠和老榕樹腹地稍寬，駐足休息欣賞此地風光，別有一



番風情。黃清鏞表示集和宮由他設計，江師傅建築，蔡百遜命名和撰寫對聯。這兒是大峰里和振興里交界處叫「麒麟坑」，他的祖厝就在麒麟巷高鐵橋下江夏堂，戰後長年榮獲綠化戶榮譽。他喜歡在此向南遠眺犁壁山「飛鷹走兔」地勢，隨緣橋口有個簡陋的路牌寫著「觀音古道、天石神廟、民俗文化廣場、衡文宮↑」，往東直行麒麟巷步道旁，全是綠林和果園，可欣賞高鐵列車瞬間穿出入綠隧道，從頭頂呼嘯而過的英姿。

或是經集和宮往北到「三塊厝埔」，也就是員林鎮第一公墓，座東向西的納骨塔興建中，視野頓時寬廣起來，已遷葬的區域野草自由伸展，向西清楚遠眺中州技術學院大樓、員林國宅、街景，蜿蜒的古道旁矗立員林鎮公所綠色工程牌，寫著「員林鎮東區公園暨第一公墓興建納骨塔工程、2007.4-2008、員林鎮新中州段578-1、695、696-1地號」，想來綠化美化後的示範墓園或許增添許多健康休閒據點。再往北到叉路有座涼亭，這兒鮮少人走踏，接大峰巷，向南上坡到大崙坑玉鶴寺，向北下坡經牛埔頭往鎮興廟，廟西到江厝之間在地人叫「貓羅擋」（諧音），是山麓重要道路交會處。



◆圖為遷葬後的三塊厝埔（員林鎮第一公墓），向西遠眺員林街，左中州技術學院，往北下坡到鎮興廟。


◆此地為大峰里和振興里交界處，往北到三塊厝埔、往東通芬園、往西中州技術學院。圖為黃清鏞向邱美都介紹集和宮興建過程。



透視圖或平面位置圖 (Perspective Drawing or Location Plan)



◆員林鎮公所「員林鎮東區公園暨第一公墓興建納骨塔工程、2007.4-2008、員林鎮新中州段578-1、695、696-1地號」圖為局部之透視圖。



挖仔土地公

至於挖仔庄的土地公，原本位在大轉彎的斜坡古道旁，所謂「田頭、水尾、土地公」，日治時期向西遷建到麒麟坑溝尾端守護土地，座北朝南的「震興宮」，1996年重建金爐，西面側壁方形大理石鐫刻捐助芳名，紅磚正殿懸掛八仙彩帶，方形門牌「山腳路二段589巷202號」，電表掛牆上，大門上橫批「福德正財神」，紅對聯「福降自天維守正，德能配地合稱神」，殿內供奉土地公婆，2006年拜亭桌裙寫著「歲次丙戌年吉旦、本庄眾爐下一仝敬立」。2007年3月震興宮管委會辦理福德正神參香活動，前往屏東車城福安宮參香，還有許多習俗活動依民間習俗辦理，土地公從古至今，都是庄民的守護神。

瞧！周邊盤根錯節的大榕樹綠傘成蔭，終年長青的香蘭長伴左右，綠竹林隨風搖曳，宮前張正成芭樂園結果纍纍，這兒清風送涼視野寬廣，向東遠眺百果山風光，經常有過客在榕樹下的石桌椅此小憩一番。聽！吱吱喳喳鳥叫與唧唧蟲鳴，天然音樂會似乎從未停過喔！

◆振興里土地公震興宮前張正成芭樂園結果纍纍，清風送涼視野寬廣，向東遠眺百果山風光。



◆挖仔庄土地公原在山腳路大轉彎斜坡旁，日治時期遷建麒麟坑溝現址「震興宮」，1996年重建金爐，壁上門牌「山腳路二段589巷202號」。左前里長張平和、右作者楊銘欽。



里民信仰多樣，主廟天化宮壯觀矗立山腳路二段，總幹事張平和帶著阿都阿欽走訪天化宮前身「天化堂」，他表示1934年由湖水坑集興宮集化堂遷至開林寺，集合妙化、警化、天化三鸞堂。隔年，由集化堂分香，黃彩在詔安堂內設鸞堂「天化堂」，農曆逢一、四、七為揮鸞乩日，諸多庄民前來問事，成為庄民解答困惑的信仰中心，每年秋收、拜平安、做法會、完事時，集化堂和天化堂還會相互支援呢！

仔細欣賞今日天化堂灰橙紅三種屋瓦，顯出不同年代修建樣貌，拜亭四根日治時期洗石柱撐起傳統屋簷，樑柱上彩繪花朵旁寫著1937年「昭和丁丑陽月作」，正殿大門高懸丁丑年「天化宮」牌，對聯張貼「天上三光眾生新畢照，化成萬物大地賜慈恩」，拜亭下供桌三個老舊高腳鐵杯刻有「福祿滿堂」，1940年方型石香爐正面浮雕麒麟，刻著「天化堂、昭和庚辰桂月、員林街第主徐地」。屬彰化南瑤宮老二媽會員林南角，每年三月參加「迎媽祖」活動，十分熱鬧。

張平和談起建廟故事，1959年八七水災淹沒挖仔庄的福隆食品工廠，工廠只好關門，加上庄民集資倡議改建天化堂，幸得福德祠祭祀公會樂意將土地免費出借，於是1964年「天化宮」順利安座入火，初期僅三合院式奠基，原黃厝天化堂正中央供奉觀音媽漆仔，神桌上供奉有玄天上帝、觀音菩薩、註生娘娘等，以及黃姓歷代祖先牌位。日後天化宮曾幾次擴建，方有今日山腳路二段600號巍峨廟觀。美崙美奐的牌樓，鐫刻北極玄天上帝題詩「天時地利人和三合常兆感生

◆振興里詔安堂黃厝正身的天化堂，拜亭樑柱寫1937年「昭和丁丑陽月作」，1940年方型石香爐刻「天化堂、昭和庚辰桂月、員林街第主徐地」，此堂為振興里天化宮前身。





平，化雨春風神恩萬物深沾得康莊」，正門左右鐫刻大字「風調雨順」、「國泰民安」。庄民相信「有燒香有保佑」，許多庄民虔誠祭拜天化宮玄天上帝、三尊恩主、天上聖母、太子元帥、至聖先師、觀音菩薩、地藏王、包公、濟公等。

天化宮四季煙薰嫋嫋，延續逢農曆一、四、七為乩日，文乩屬儒教，手持桃木筆，請神後書寫神諭；武乩屬道教，手持劍、香和法器，抖動鸞轎仔傳達神尊指示。初一、十五拜太歲消災，農曆年安太歲、點光明燈；元宵節忙著燈會、舞龍舞獅、猜燈謎、放天燈；農曆三月一日迎媽祖，三月三日玄天上帝誕辰大拜拜，宮前布袋戲或歌仔戲熱鬧開場，農曆三月二十三媽祖生；秋節慶祝地藏王生日，最熱鬧的是冬尾拜平安，農曆十月二十一起，三天秋收法會誦經祈求合境平安。

廟南有座籃球場，成為青少年聚集運動的好場所，天化宮有三會：天化宮管委會、鸞務會、慈濟會。管委會現任主委張尚法、副主委李俊義、總幹事張平和、堂主張泉仁。1993年籌設慈濟會，1999年正式立案，歷任會長游建經、張晉彰、江啓鐘、許聰海、林玟佑，會員三百多名。天化宮旁土地公地提供興建活動中心、閱覽室、托兒所，2002年成立社區發展協會，結合社區經常發起重義診、捐血、環保、急難救助、聯誼等活動，都是振興社區重要的組織運作。

◆山腳路二段600號
天化宮，1964年在此安座入火，經幾次擴建，方有今日壯觀樣貌。




東山月芭傳奇

東山庄曹連美和金龍父子「東山月芭」傳奇，地方耆老津津樂道。祖籍福建省漳州府平和縣的曹連美，原只是東山庄平凡芭樂農，1958年起任鎮民代表三年，兒子金龍是最佳夥伴，當時員林永靖興起改良芭樂風氣，土芭樂小又硬賣相欠佳。曹金龍表示，他用照護孩子心情看顧芭樂，憑觀察和經驗改良生產，1966年參加彰化縣農產品競賽，獲得金牌獎，父子獲得「芭樂王」美名。據說當時芭樂多半「年芭」，但他們改良的芭樂甘甜月產，被稱為「東山月芭」，成為南北果農爭相栽植品種。員林永靖的芭樂改良史見證台灣果農的生命力，芭樂栽種品種陸續有紅心土芭樂→東山月芭→梨仔芭，接著是碩大泰國芭樂、世紀芭樂，乃至近年珍珠芭樂、水晶芭樂、牛奶芭樂等新品種推陳出新，每種新品種產出都帶來風潮。

曾有大盤果販說過，小販為了搶奪東山月芭發生口角，金龍聽後又驚又好笑。六十幾歲的金龍說：「一個芭樂一個孩子」，他相信土地和陽光給人生存力量，凡事「自己栽一攬，卡贏看別人」，花開時逐一拔花蕊，留中間一顆吸取充足養分結小芭樂，套袋防蟲裝設噴水器，勤栽枝活化果樹，甜芭就上市了。東山庄還有位江再郎，髮白卻身體健朗，同樣一輩子守著東山芭樂園，他榮獲2006年全國神農獎，再度見證員林芭樂農台灣活力。2007年盛暑，頭城鎮鹽水月芭樂盛產，鹽水月芭樂是東山月芭品種，頭城鎮外澳、港口、大坑、武營、福成、拔雅等里，35公頃年產量88公噸，芭農林連春連獲特等獎，市價每台斤最高120元。東山月芭品種傳遍全台，在各地傳為美談。

東山月芭創始人曹連美故居在百果山下的中東里，其子金龍遷入鎮興里，連美遷入振興里麒麟坑，1986年建造連美亭坐看員林街風光，生前住宅北面鳳梨園改建墓園，尤其是樹傘涼亭相當可人，生前親手栽植的花木仍舊蒼翠。2002年夫妻長眠於犁壁山飛鷹穴，盆栽、



◆犁壁山步道中段東山月芭創始人曹連美宅，生前親植花木仍翠綠，鐵畚箕、斗笠、木拐杖、鹹菜甕、石磨、塑膠笨斗等，屋簷下守著主人。

鐵畚箕、斗笠、木拐杖、鹹菜甕、石磨、笨斗等，仍舊在屋簷下守著主人。佔地數甲的墓園綠意盎然，墓碑鐫刻「平和祖考妣連美曹公紹娘黃氏墓、民國壬午年花月，二大房子孫立」，一對石獅坐鎮，鐫刻「平襪福

祉千年祿，和氣氤氳百世氛；連水連山連勝域，美侖美奐美佳城」。眼見墓園美景的訪客，聽聞東山月芭傳奇，交織在犁壁山巒，均讚嘆連連！此外還有東山江姓大戶擇葬薑母穴、張鵬程派下祖墳、林姓墓園，皆為佔地廣闊的美麗墓園，薑母山埔的清明掃墓期間，歷年總是熱鬧滾滾。

◆曹連美1986年建造連美亭，坐看員林街風光，生前在北面鳳梨園建墓園，2002年夫妻長眠於犁壁山飛鷹穴。



大慶商工與中州技術學院

社區的大慶商工在山腳路二段206號，此地曾是日治時期青年道場。教學大樓高聳矗立路旁，校園花木扶疏，汽車駕駛訓練場有株高挺的木棉樹，每當紅花綻放枝頭，像美容過的電線杆，十分引人。門口的山陀兒樹，成為學生駐足談理想的天地。1963年奉准設立彰化縣私立曉陽商業職業學校，設初商、高商二部。1966年附設商業補校，2001年改名為「大慶高級商工職業學校」，是全國社區資源回收點。目前日間部科別有綜合高中、資料處理、餐飲管理、資訊、汽車、美容、幼保、建教合作、實用技能等；進修部科別有資料處理、餐飲管理、資訊、汽車、美容、幼保。現任董事長蕭松喜、校長呂永德，以「勤誠智德」校訓，培育有技能的現代青年。

值得一提的是大慶體育選手表現優異，2006年首屆世界盃太極拳錦標賽，二十五國三百九十四名武林高手角逐，是台灣最大規模的太極拳競技，綜高一忠蔡躍峰和陳雅筑分獲定步及活步第一級雙料冠軍。2000年成立籃球隊，教練粘訓豪，連續五年獲彰化縣長盃籃球賽冠軍、理事長盃四連霸佳績，2002年全國高中聯賽冠軍。「運動有前途」是大慶商工的教育理念，SBL籃球聯賽東森羚羊隊選手粘書豪為畢業校友。2007年校園裡有對黃姓父子同座學習，引起師生注意，1958年次的黃金城表示，他不在乎賺錢多寡，只在乎把兒子教好，就是人生最大的財富，他希望三年內能拿到丙級和乙級汽車修護執照，未來和兒子共創汽車修護廠。



◆山腳路二段206號大慶商工教學大樓，此地為員林青年道場舊址。圖為兄妹楊文嘉、楊惠琳。



◆千禧年升格的中州技術學院，位在員林麒麟山下山腳路三段2巷6號，佔地七公頃，圖為中正樓。

踐初新組董事會接辦，派柴沁明董事駐校，之後由前省教育廳副廳長湯振鶴任校長，1991年改為中州工商專校，1999年校長柴洵清，2000年升格為中州技術學院，2002年校長施能仁，2006年彭作奎任校長至今。中州技術學院目前擁有23類技職國家級證照考場，是中區最大的證照檢考中心，做到「即測即評即發證」，2007獲評全國績優。

有位五十七歲的企業家廖聰誼，三十多年來，感念學長黃萬傳和教授劉欽泉恩情，2007年9月捐二百萬給中州技術學院助學，除了十二名清寒學生受惠外，並規劃連續八個月邀請專家到校演講。廖聰誼回憶當年，上大學時因迷上撞球和麻將荒廢學業，幸得劉教授大方輸錢渡難關，加上黃萬傳長期鼓勵下，重新邁向人生。所謂「一牽成二好運三才情」，如今事業有成，知道黃萬傳任副校長、劉欽泉任講座教授，廖聰誼為報答黃劉兩人當年的牽成，慷慨助學允諾年年如數捐款，「飲水思源頭，食果子拜樹頭」，一段佳話傳遍百果山。山腳路三段2巷6號佔地七公頃的中州技術學院，沿著麒麟巷坡地而建，校內栽種麒麟花陪襯，景觀設計系師生以生態工法共築麒麟排水道，學務長杜讚發以金屬液複製一株株永不凋謝的麒麟花，命名為「頭角崢嶸」，沒有圍籬的學校和社區榮為一體，麒麟意象在此傳衍。

振興里還有個文教中心，位在山腳路麒麟巷的美麗學府。1969年天化宮北面成立中州工專，初設土木、化學工程科，第一屆董事長王廣慶，1973年張銘任第二屆董事長，1975年由名企業家詹泊任董事長。直到1980年，牛


振興社區采風

如果說「百果山是水果的故鄉」，那麼「百果山下就是蜜餞的故鄉」，百果山麓的番子崙庄，日治時期便出現多家大型蜜餞廠，戰後到1970年代曾風靡全台，崙雅巷、員水路、山腳路兩旁蜜餞百家爭鳴，其中泉州寮張平在日治時期已創設平和蜜餞廠，堪稱員林元老級蜜餞廠，戰後遷至振興社區。目前還有不少蜜餞老店經營，處處可見曝曬果乾情形，鹹酸甜風味飄盪各角落，加上飛鷹步道的自然景觀和傳說，充滿百果山下的人文特色。

美中不足的是位在員林斷層地帶，依據2001年內政部營建署「臺灣中部區域限制發展地區以及土地使用分區檢討」，發現員林鎮總面積4,038公頃，限制發展區包含特定目的事業禁限建區、文化資產區、森林資源區及地質災害區。其中含兩條潛在斷層帶，一為員林鎮東北部至挖仔（振興里），另一自何厝穿越東南部至柴頭井（林厝里），總長度為6,144.86公尺的山腳路。位於斷層地帶的振興社區，每年暴雨期，百果山礫石層土石流經常沖刷至此，表土層地質新鮮又動感，庄民早已習慣這樣不穩定的生活挑戰。

七百戶四千多里民，多半農牧，四季百果花香，蝶舞鳥鳴，山林間蛙鳴蟲跳，日夜均有不同的自然美景，楊桃、芭樂、荔枝、龍眼、香蕉等改良後的農產品優良，各具員林水果品味特色。屬青山國小和明倫國中學區，這兒士農工商均有，今日的中州技術學院和大慶商工帶動地方文教活動。除傳統蜜餞廠林立外，也吸引許多工廠設立，像天化宮南側的木榮製業，有一百多名員工，規模較大。

還有一家四十年傳統手工釀造的「振利醬油工廠」，就在中州技術學院運動場西面，山腳路二段630巷內，屋內擺設營業證照，其中有塊1999年縣長和鎮長所頒的「模範清潔戶」獎牌。腹地不大的工廠，產有壺底油、陳年蔭油、壺底鼓、辣椒醬。創設人李俊義早年到嘉義



學徒，1949年回到三合院，開始從事純手工傳統釀造醬油生產，先慎選上等黑豆，泡水後蒸煮，撈至竹編圓形大「柑模」上陰乾，放在「離仔籩」發酵一週，翻攪酵菌使之均勻熟透，接著洗酵菌，陰乾後放入大醃缸加粗鹽攪拌，上層鋪滿粗鹽後加缸蓋，大醃缸放戶外曝曬四個月，再用玻璃瓶裝罐，運送到住宅或店家。每個大醃缸約需九百公斤黑豆，醞釀一百四十打醬油。如此週而復始，四十年如一日，李俊義三個孩子威震、威達、威中都在醬油味中長大，現由1969年次的威達接棒產銷，成為百果山下傳統產業特色之一。



◆振興社區蜜餞廠林立，還有1966年李俊義創設傳統手工釀造「振利醬油工廠」，位在山腳路二段630巷內，產有壺底油、陳年蔭油、壺底鼓、辣椒醬。圖為戶外傳統醬缸，醬缸上寫著「水裏永昌」，中為李俊義三子威達。

前里長張平和提起，社區活躍人士鎮民代表有曹皮、黃瓊城、張丙戌、張奇（張三奇）、沈長標、張尚浩、張錫耀，沈長標曾任副主席；歷任里長張紹露、張恭、張涼水、張平和、黃家盛。1994年此地為員林鎮示範社區，有長壽俱樂部、後備軍人文化服務站、圖書室、托兒所、農事研究班、全民保健班、家政班、四健會等社區組織運作。

1951年出生的張平和是社區風雲人物，他廣結善緣，曾有許多報紙專欄報導，童年家貧的他青山國校畢業後就輟學，曾到林厝跟邱福傳讀漢學，日後憑著自學練就一身本領，擔任二十年里長，經常寫

春聯分送里民，會廢物利用自編傳統手工藝品分送里民，參加閩南語口說藝術獲社會組冠軍，自印里民聯絡簿，辦理示範里民大會，1986年榮獲全省特優里長獎。俗話說：「巷仔口嫂逐項好」，隨和的黃懿真以夫為貴，夫唱婦隨，小學畢業的張平和夫妻，成功地教養四名子女，博士碩士都有，雖是地方小人物，卻是一個難得的溫馨家庭。張平和唱起1984年自編的振興里歌，搭配「基隆山之戀」旋律，歌詞表達在地人在地情：

百果山腳風景優美，阮有可愛的振興里，
民情純樸、安和樂利、人人講道理，
士農工商、行行順是大賺錢。
可愛鄉親，美麗景致，我愛振興里！

中州工專、曉陽商工、青山國小好學校，
地靈人傑、造育人才、人人有出頭，
文化道德、自由宗教，倫理能做到，
敬老尊賢、對人禮貌，幸福在咱家！

我愛振興，你愛振興，更加愛我的鄉親，
手來牽手，心來連心，大家一條心，
交通暢達，建設日新，人人來關心，
幸福鄉里，團結創造，黑土變成金！

◆百果山下鐘聲蜜餞廠由黃銅鐘和黃邱蜜夫妻，
於1958年創設，圖約1980年日晒模樣。
〈黃時賢提供/楊文嘉翻攝〉





◆圖為百果山社區牌樓1990年矗立在員水路和山腳路交叉口樣貌，1982年因交通問題被拆除。戰後曾有一段時光，員水路兩旁遊客人潮擁擠，兩旁蜜餞廠林立。（翻攝自員林鎮志）



◆天化慈善會環保志工隊參加2007年員林志工大會師活動