

彰化縣二水鄉源泉村水災簡易疏散避難圖

防災資訊

村(里)基本資料

• 總人口數：730人

災害通報單位

*彰化縣災害應變中心

電話：04-7512148

*二水鄉災害應變中心

電話：04-8790100

*源泉派出所

電話：04-8792374

*二水消防分隊

電話：04-8793004

緊急聯絡人

*村長：張鈞雲

電話：04-8792570

0989-038661

防災資料網站

*內政部消防署

<http://www.nfa.gov.tw>

*彰化縣政府消防局

<http://www.chfd.gov.tw>

*彰化縣二水鄉公所

<http://www.ershui.gov.tw>

避難原則

就地避難或垂直避難,低

窪地區前往避難處所

避難收容處所

彰化縣源泉國小-活動中

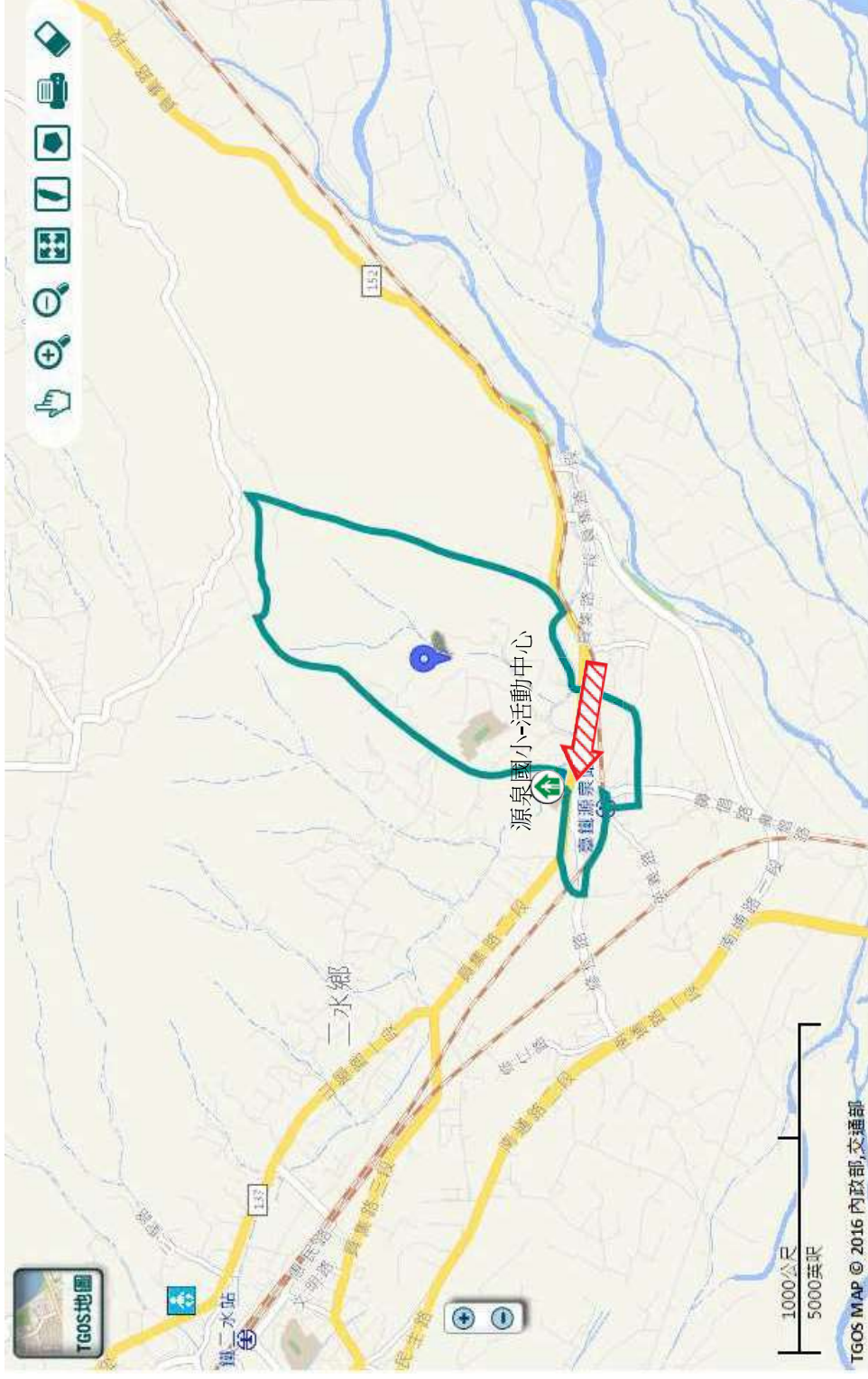
心

地址：彰化縣二水鄉源泉

村員集路二段310-1號

電話：04-8792264

二水鄉公所106年7月製作



圖例

106

縣道

行政區域界線

村(里)界線

道路

建議疏散避難方向

適用水災災害

身心障礙者

標示

避難收容處所

護理之家

圖資來源：NCDR災害潛勢地圖網站(105年)

350mm / 24hr

0.5 ~ 1.0 m

1.0 ~ 2.0 m

2.0 ~ 3.0 m

> 3.0 m

彰化縣二水鄉源泉村地震簡易疏散避難圖

防災資訊

村(里)基本資料

• 總人口數：730人

災害通報單位

*彰化縣災害應變中心

電話：04-7512148

*二水鄉災害應變中心

電話：04-8790100

*源泉派出所

電話：04-8792374

*二水消防分隊

電話：04-8793004

緊急聯絡人

*村長：張鈞雲

電話：04-8792570

0989-038661

防災資料網站

*內政部消防署

<http://www.nfa.gov.tw>

*彰化縣政府消防局

<http://www.chfd.gov.tw>

*彰化縣二水鄉公所

<http://www.ershui.gov.tw>

避難原則

前往開放空間或公園避難

避難收容處所

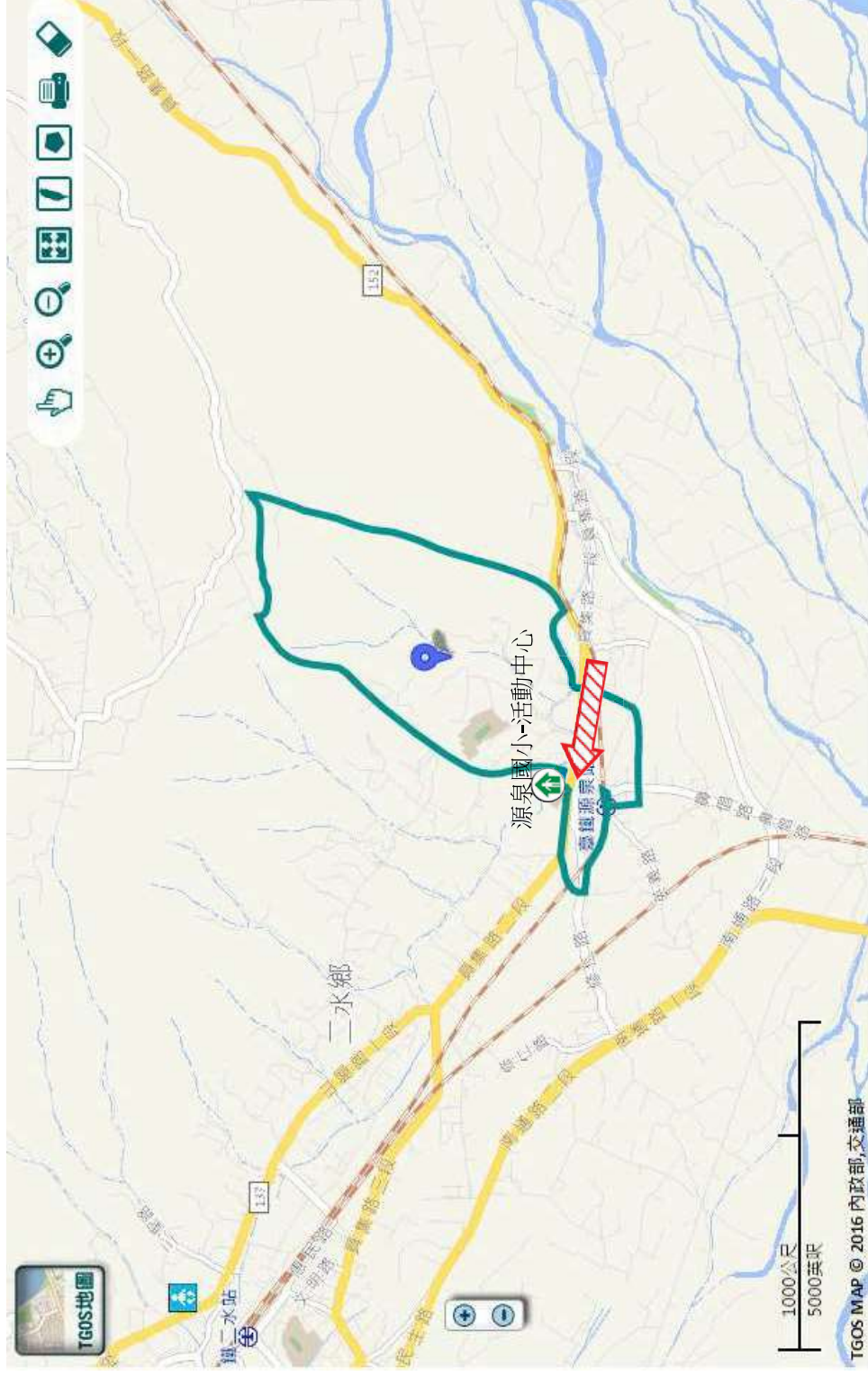
彰化縣源泉國小-活動中心

地址：彰化縣二水鄉源泉

村員集路二段310-1號

電話：04-8792264

二水鄉公所106年7月製作



圖例		道路		標示	
	縣道		建議疏散避難方向		避難收容處所
	行政區域界線		適用地震災害		護理之家
	村(里)界線		身心障礙者		老人福利
					兒少福利
					圖資來源：NCDR災害潛勢地圖網站(105年)

彰化縣二水鄉源泉村坡地災害簡易疏散避難圖

防災資訊

村(里)基本資料

• 總人口數：730人

災害通報單位

*彰化縣災害應變中心

電話：04-7512148

*二水鄉災害應變中心

電話：04-8790100

*源泉派出所

電話：04-8792374

*二水消防分隊

電話：04-8793004

緊急聯絡人

*村長：張鈞雲

電話：04-8792570

0989-038661

防災資料網站

*內政部消防署

<http://www.nfa.gov.tw>

*彰化縣政府消防局

<http://www.chfd.gov.tw>

*彰化縣二水鄉公所

<http://www.ershui.gov.tw>

避難原則

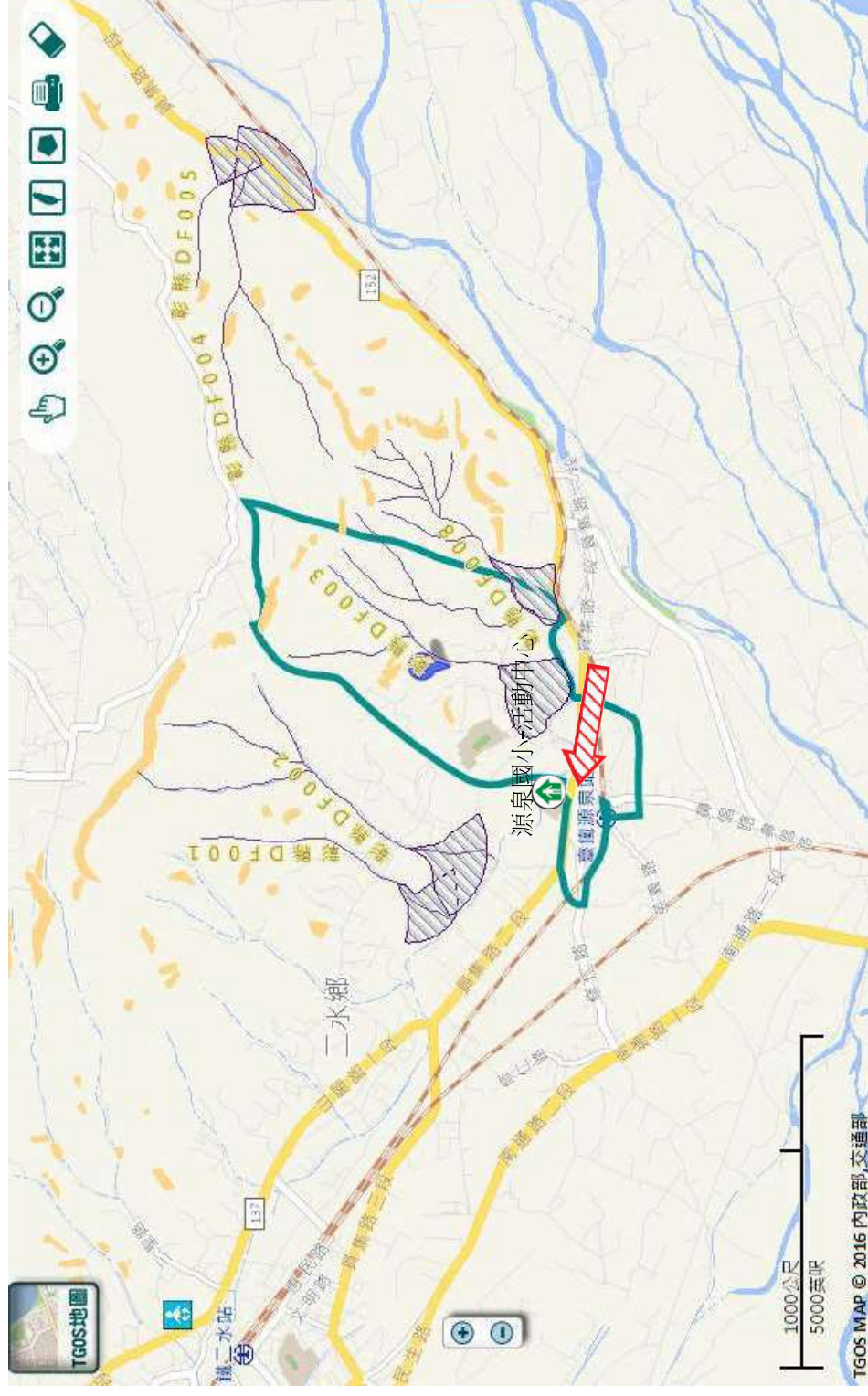
遠離坡地方向避難；地震、豪雨一周內勿靠近潛勢區。

避難收容處所

彰化縣源泉國小-活動中心

地址：彰化縣二水鄉源泉村員集路二段310-1號

電話：04-8792264



圖例		道路	標示	設施	坡地災害潛勢圖
縣道	疏散避難方向	避難收容處所	老人福利	岩屑滑落	
行政區域界線	適用坡地災害	護理之家	兒少福利	土石流潛勢溪流	
村(里)界線	身心障礙福	圖資來源：NCDR災害潛勢地圖網站(105年)		土石流潛勢溪流影響範圍	