

彰化縣二水鄉惠民村水災簡易疏散避難圖

防災資訊

村(里)基本資料

- 總人口數：936人

災害通報單位

- *彰化縣災害應變中心
電話：04-7512148
- *二水鄉災害應變中心
電話：04-8790100
- *二水分駐所
電話：04-8790015
- *二水消防分隊
電話：04-8793004

緊急聯絡人

- *村長：莊秀英
電話：04-8793377
0911-793377

防災資料網站

- *內政部消防署
<http://www.nfa.gov.tw>
- *彰化縣政府消防局
<http://www.chfd.gov.tw>
- *彰化縣二水鄉公所
<http://www.ershui.gov.tw>

避難原則

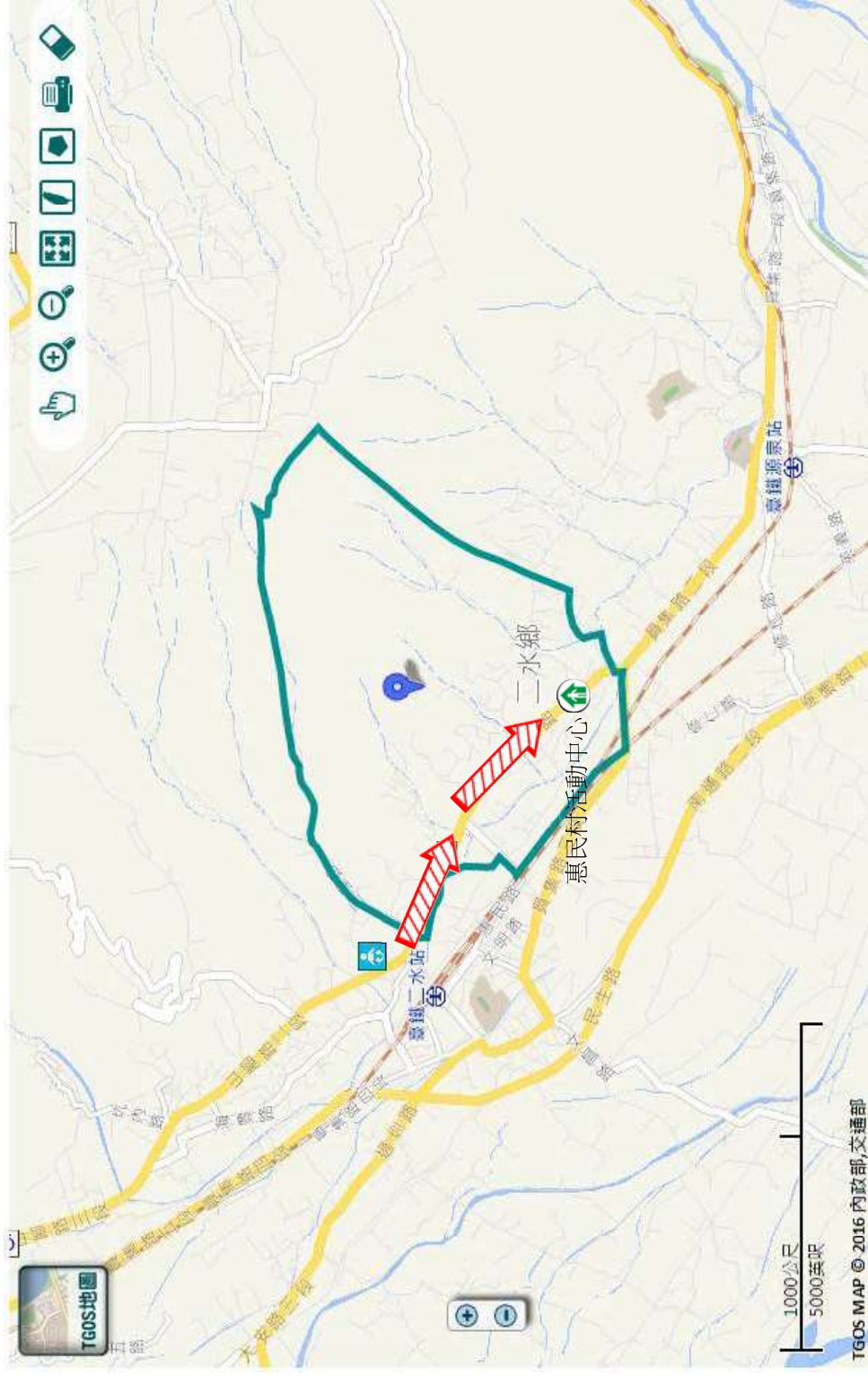
就地避難或垂直避難;低窪地區前往避難處所

避難收容處所

惠民村活動中心
地址：彰化縣二水鄉惠民村山腳路一段48-1號
電話：04-8793559



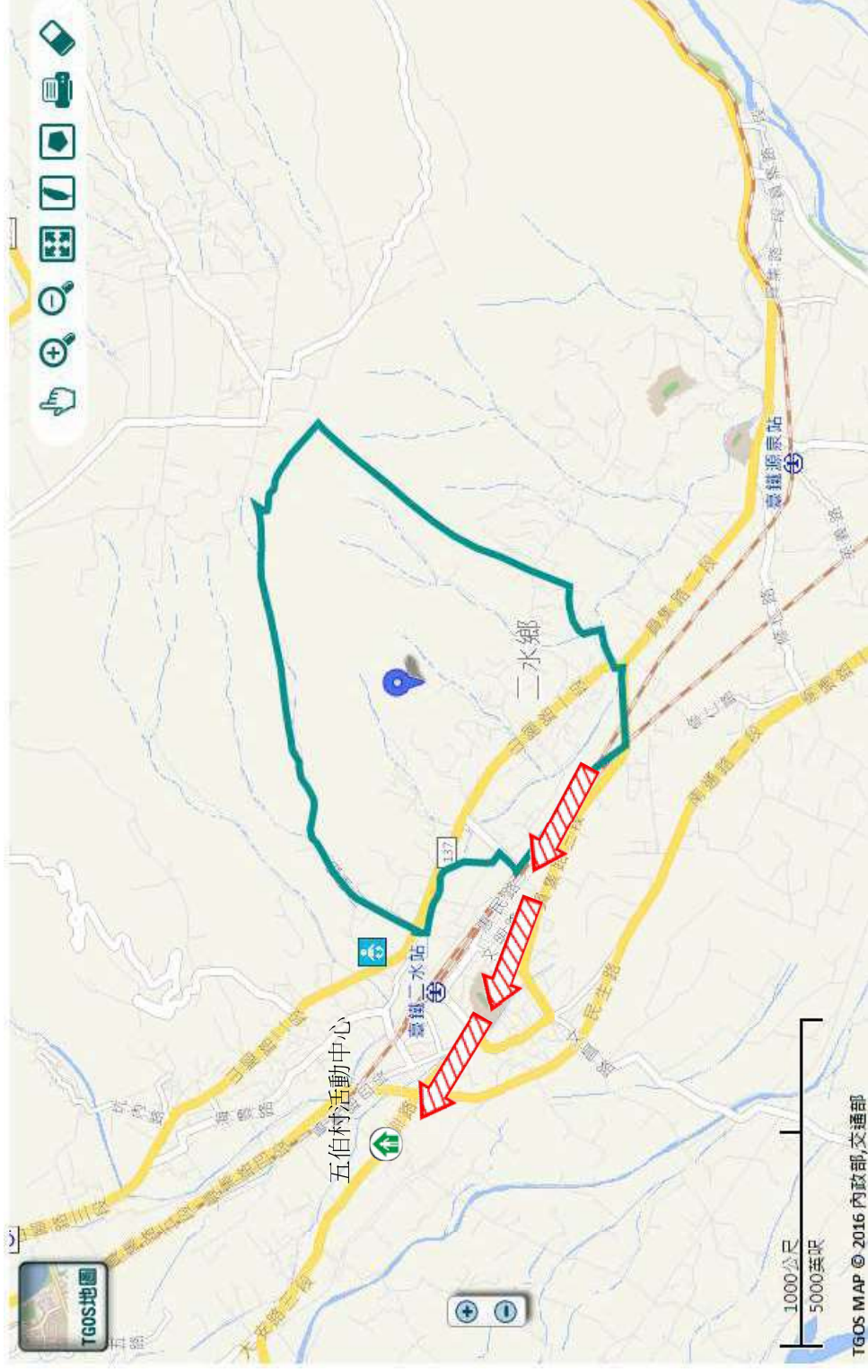
二水鄉公所108年1月製作



道路		標示		350mm / 24hr
縣道	建議疏散避難方向	避難收容處所	老人福利	0.5 ~ 1.0 m
行政區域界線	適用水災災害	護理之家	兒少福利	1.0 ~ 2.0 m
村(里)界線	身心障礙者	圖資來源：NCDR災害潛勢地圖網站(105年)		2.0 ~ 3.0 m
				> 3.0 m

彰化縣二水鄉惠民村地震簡易疏散避難圖

防災資訊
村(里)基本資料
• 總人口數：936人
災害通報單位
*彰化縣災害應變中心 電話：04-7512148
*二水鄉災害應變中心 電話：04-8790100
*二水分駐所 電話：04-8790015
*二水消防分隊 電話：04-8793004
緊急聯絡人
*村長：莊秀英 電話：04-8793377 0911-793377
防災資料網站
*內政部消防署 http://www.nfa.gov.tw
*彰化縣政府消防局 http://www.chfd.gov.tw
*彰化縣二水鄉公所 http://www.ershui.gov.tw
避難原則
前往開放空間或公園避難
避難收容處所



圖例		標示	
縣道	建議疏散避難方向	避難收容處所	老人福利
行政區域界線	適用地震災害	護理之家	兒少福利
村(里)界線	身心障礙福		

圖資來源：NCDR災害潛勢地圖網站(105年)

五伯村活動中心 地址：彰化縣二水鄉五伯村過圳路222號 電話：04-8795951
二水鄉公所108年1月製作

彰化縣二水鄉惠民村坡地災害簡易疏散避難圖

防災資訊

村(里)基本資料

- 總人口數：936人

災害通報單位

*彰化縣災害應變中心

電話：04-7512148

*二水鄉災害應變中心

電話：04-8790100

*二水分駐所

電話：04-8790015

*二水消防分隊

電話：04-8793004

緊急聯絡人

*村長：莊秀英

電話：04-8793377

0911-793377

防災資料網站

*內政部消防署

<http://www.nfa.gov.tw>

*彰化縣政府消防局

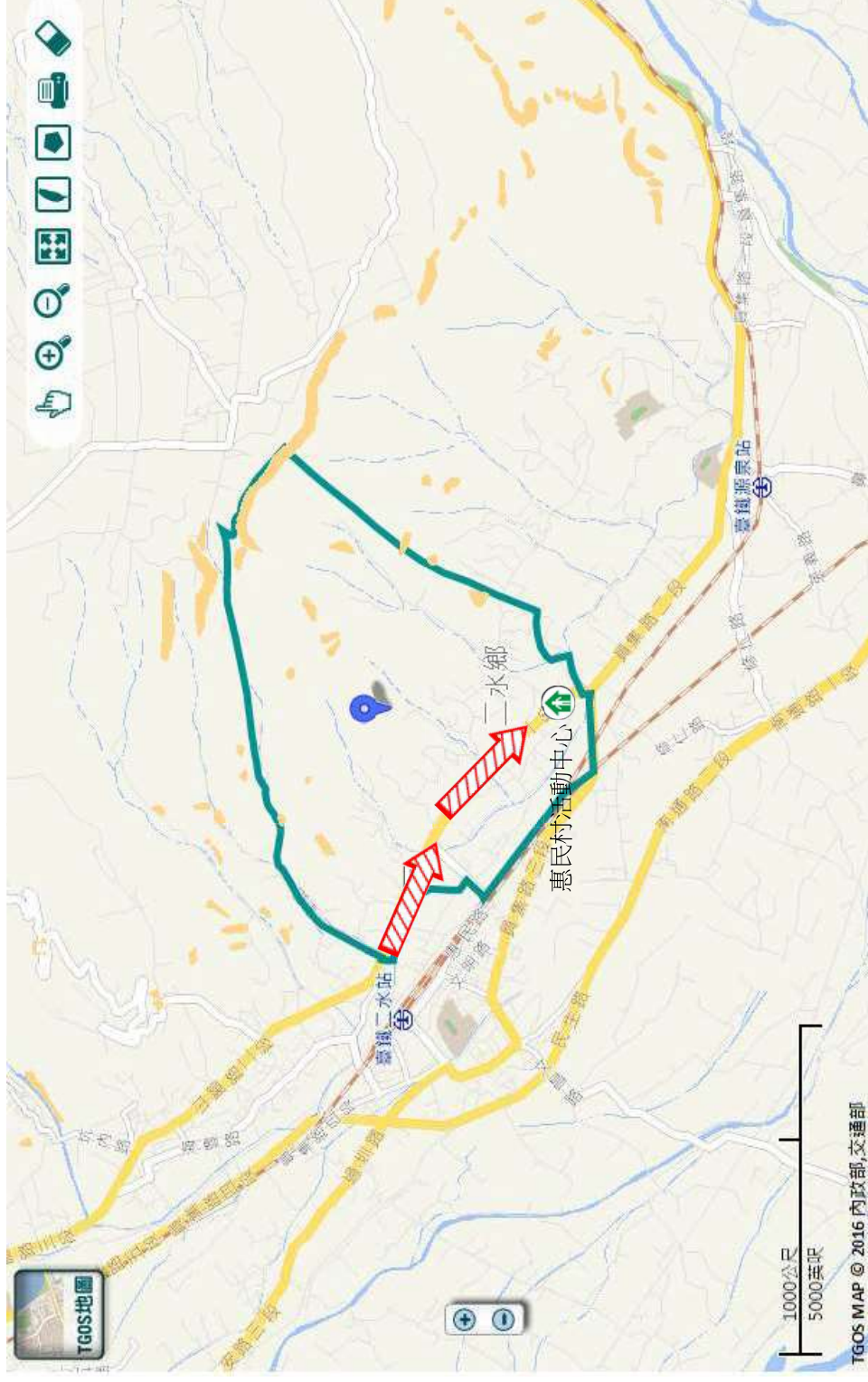
<http://www.chfd.gov.tw>

*彰化縣二水鄉公所

<http://www.ershui.gov.tw>

避難原則

遠離坡地方向避難；地震、豪雨一周內勿靠近潛勢區。



圖例		道路	標示	設施	坡地災害潛勢圖
106	縣道	疏散避難方向	避難收容處所	老人福利	岩屑滑落
行政區域界線	適用坡地災害	護理之家	兒少福利	土石流潛勢溪流影響範圍	土石流潛勢溪流影響範圍
村(里)界線	身心障礙福	圖資來源：NCDR災害潛勢地圖網站(105年)			

避難收容處所

惠民村活動中心

地址：彰化縣二水鄉惠民

村山腳路一段48-1號

電話：04-8793559

