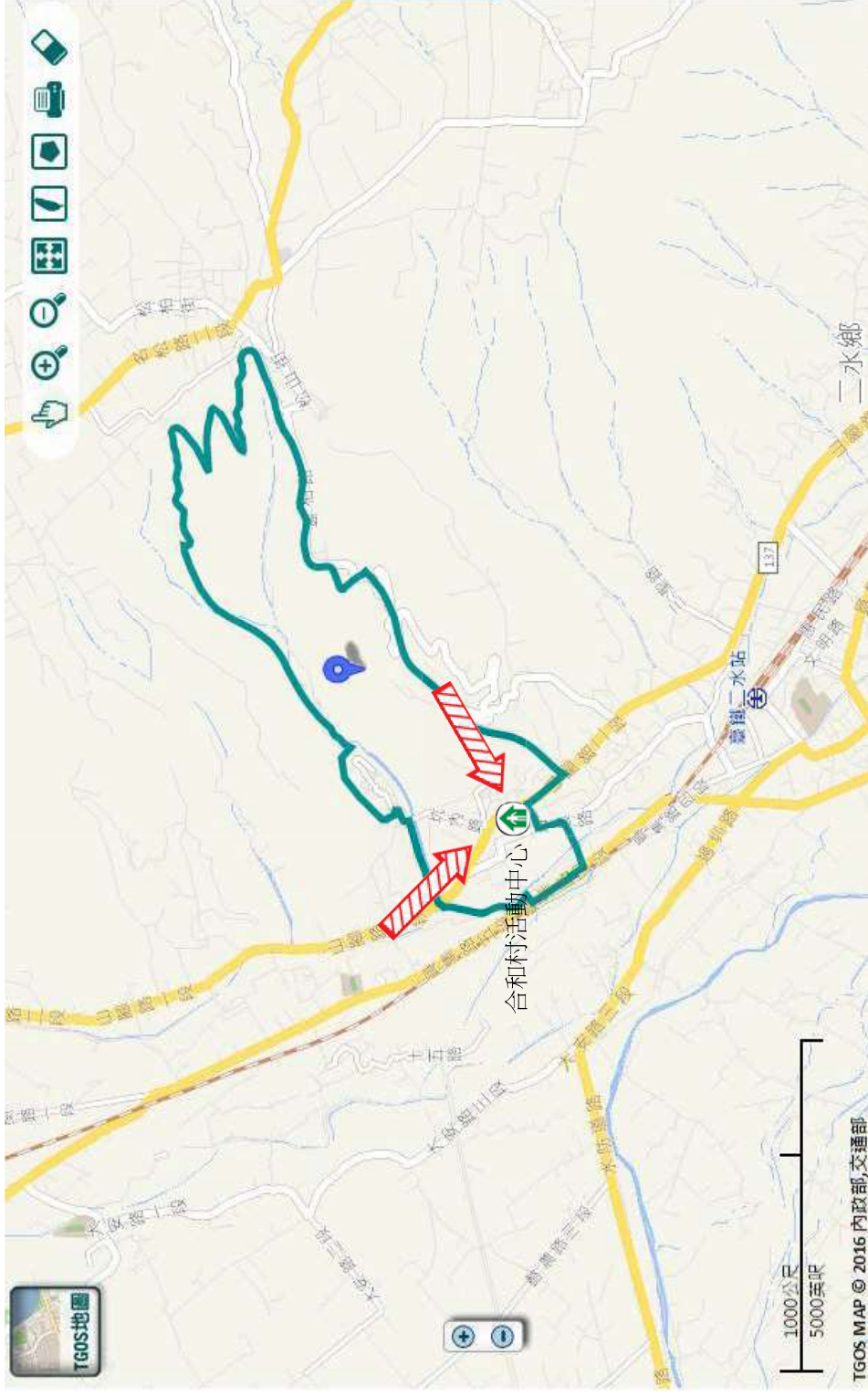


彰化縣二水鄉合和村水災簡易疏散避難圖

防災資訊
村(里)基本資料
• 總人口數：953人
災害通報單位
*彰化縣災害應變中心 電話：04-7512148
*二水鄉災害應變中心 電話：04-8790100
*二水分駐所 電話：04-8790015
*二水消防分隊 電話：04-8793004
緊急聯絡人
*村長：董碧顏 電話：04-8796603
防災資料網站
*內政部消防署 http://www.nfa.gov.tw
*彰化縣政府消防局 http://www.chfd.gov.tw
*彰化縣二水鄉公所 http://www.ershui.gov.tw
避難原則
就地避難或垂直避難,低窪地區前往避難處所
避難收容處所



圖例	<p>106 縣道</p> <p>行政區域界線</p> <p>村(里)界線</p>
道路	<p>建議疏散避難方向</p> <p>適用水災災害</p> <p>身心障礙者</p>
標示	<p>避難收容處所</p> <p>護理之家</p> <p>老人福利</p> <p>兒少福利</p> <p>圖資來源：NCDR災害潛勢地圖網站(105年)</p>
350mm / 24hr	<p>0.5 ~ 1.0 m</p> <p>1.0 ~ 2.0 m</p> <p>2.0 ~ 3.0 m</p> <p>> 3.0 m</p>

合和村活動中心
地址：彰化縣二水鄉合和村番田一巷17號
電話：04-8796603

二水鄉公所106年7月製作

彰化縣二水鄉合和村地震簡易疏散避難圖

防災資訊

村(里)基本資料

- 總人口數：953人

災害通報單位

*彰化縣災害應變中心

電話：04-7512148

*二水鄉災害應變中心

電話：04-8790100

*二水分駐所

電話：04-8790015

*二水消防分隊

電話：04-8793004

緊急聯絡人

*村長：董碧顏

電話：04-8796603

防災資料網站

*內政部消防署

<http://www.nfa.gov.tw>

*彰化縣政府消防局

<http://www.chfd.gov.tw>

*彰化縣二水鄉公所

<http://www.ershui.gov.tw>

避難原則

前往開放空間或公園避難

避難收容處所

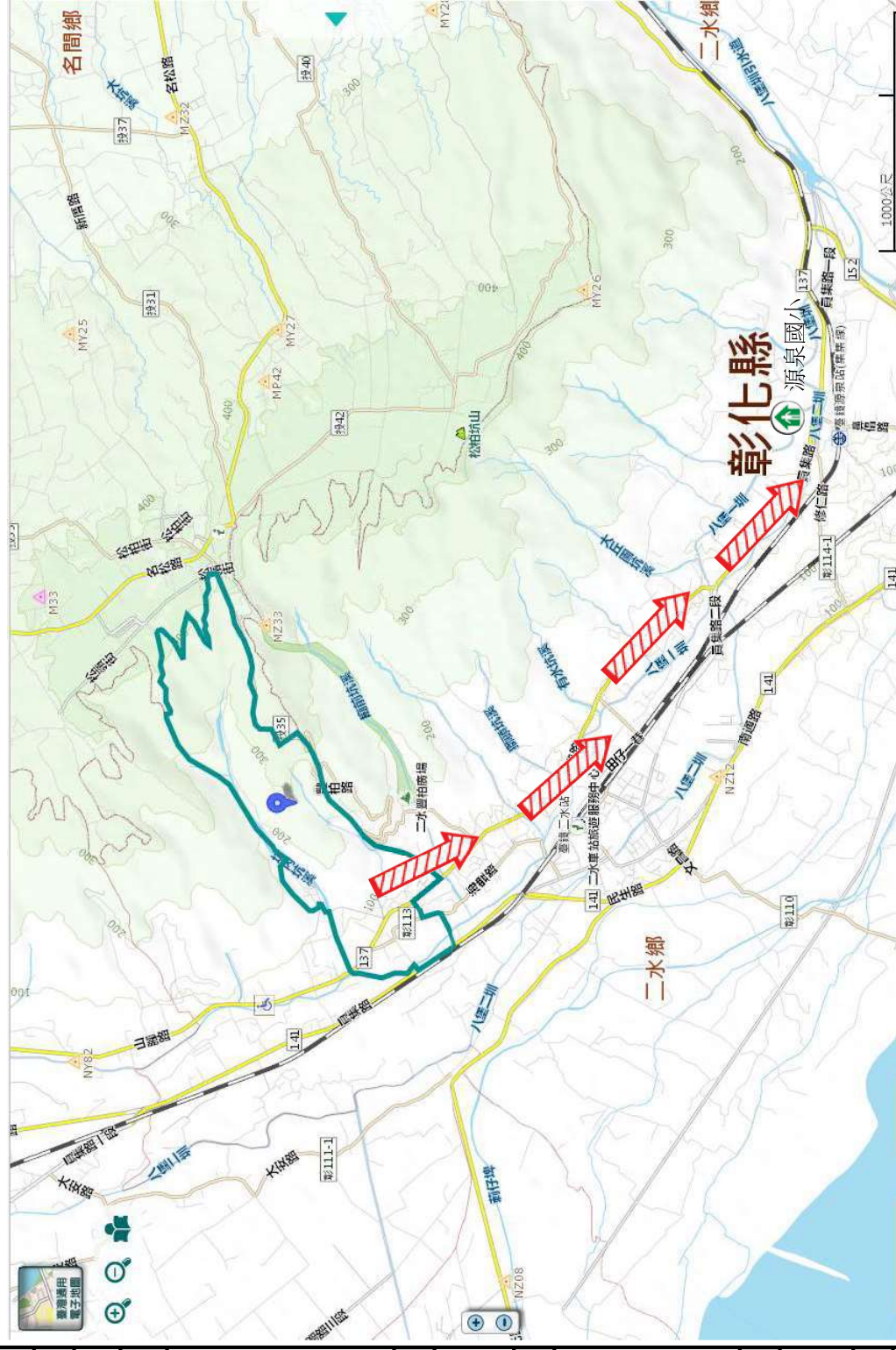
彰化縣源泉國小-活動中

地址：彰化縣二水鄉源泉

村員集路二段310-1號

電話：04-8792264

二水鄉公所106年7月製作



道路

縣道

建議疏散避難方向

避難收容處所

標示

老人福利

適用地震災害

護理之家

兒少福利

行政區域界線

身心障礙福

村(里)界線

圖資來源：NCDR災害潛勢地圖網站(105年)

彰化縣二水鄉合和村坡地災害簡易疏散避難圖

防災資訊

村(里)基本資料

- 總人口數：953人

災害通報單位

- *彰化縣災害應變中心
電話：04-7512148
- *二水鄉災害應變中心
電話：04-8790100
- *二水分駐所
電話：04-8790015
- *二水消防分隊
電話：04-8793004

緊急聯絡人

- *村長：董碧顏
電話：04-8796603

防災資料網站

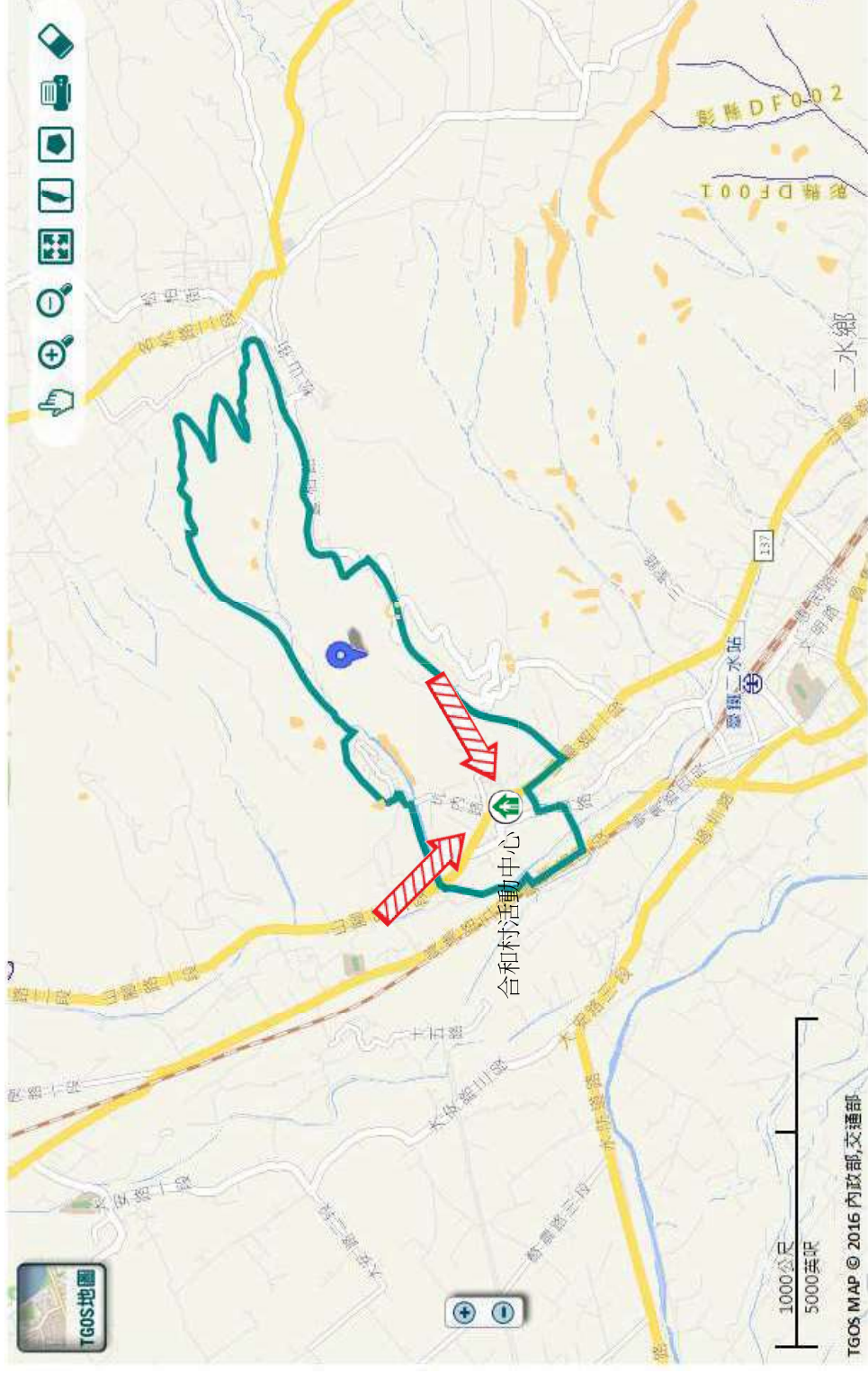
- *內政部消防署
<http://www.nfa.gov.tw>
- *彰化縣政府消防局
<http://www.chfd.gov.tw>
- *彰化縣二水鄉公所
<http://www.ershui.gov.tw>



避難原則

遠離坡地方向避難；地震、豪雨一周內勿靠近潛勢區。

避難收容處所

-  合和村活動中心
地址：彰化縣二水鄉合和村番田一巷17號
電話：04-8796603



圖例		道路	標示	設施	坡地災害潛勢圖		
	縣道		疏散避難方向		避難收容處所		岩屑滑落
	行政區域界線		適用坡地災害		護理之家		土石流潛勢溪流
	村(里)界線		身心障礙福	圖資來源：NCDR災害潛勢地圖網站(105年)			土石流潛勢溪流影響範圍