



縣政統計通報



中華民國 104 年 3 月主計處發布

網址：http://accounting.chcg.gov.tw/07static/static01.asp?cate_id=71

彰化縣 103 年底已登記土地面積概況

一、已登記土地面積

本縣103年底已登記土地面積計10萬4,235.72公頃，占全縣總面積10萬7,439.60公頃之9成7，較102年底10萬4,140.92公頃增加94.80公頃(或0.09%)，較94年底10萬1,414.49公頃增加2,821.23公頃(或2.78%)。

二、非都市土地面積

1、本縣103年底已登記土地面積中，屬於「非都市土地」計8萬9,695.68公頃占86.05%，較102年底8萬9,645.33公頃增加50.35公頃(或0.06%)，較94年底8萬7,856.63公頃增加1,839.05公頃(或2.09%)。「非都市土地」中以農牧用地6萬1,156.46公頃占68.18%最多，水利用地4,668.72公頃占5.21%次之，礦業、窯業及生態保護等用地皆僅7至9公頃約各占0.01%相對較少。

2、觀察近10年資料，「非都市土地」中以國土保安用地增幅最多，103年底為2,393.98公頃較94年底376.61公頃增加2,017.37公頃(或535.67%)，主要係因本縣96年至99年辦理「彰化縣境第1704號區外保安林未登記土地地籍測量及土地登記計畫」，其餘年度則為微幅成長。另土地面積減少最多者為農牧用地，103年底為6萬1,156.46公頃較94年底6萬1,518.81公頃減少362.35公頃(或0.59%)；另本縣農業人口比率(農業從業人口數/本縣總人口數*100)，近10年則是維持在9.50%~11.50%之間。

三、都市土地及其他面積

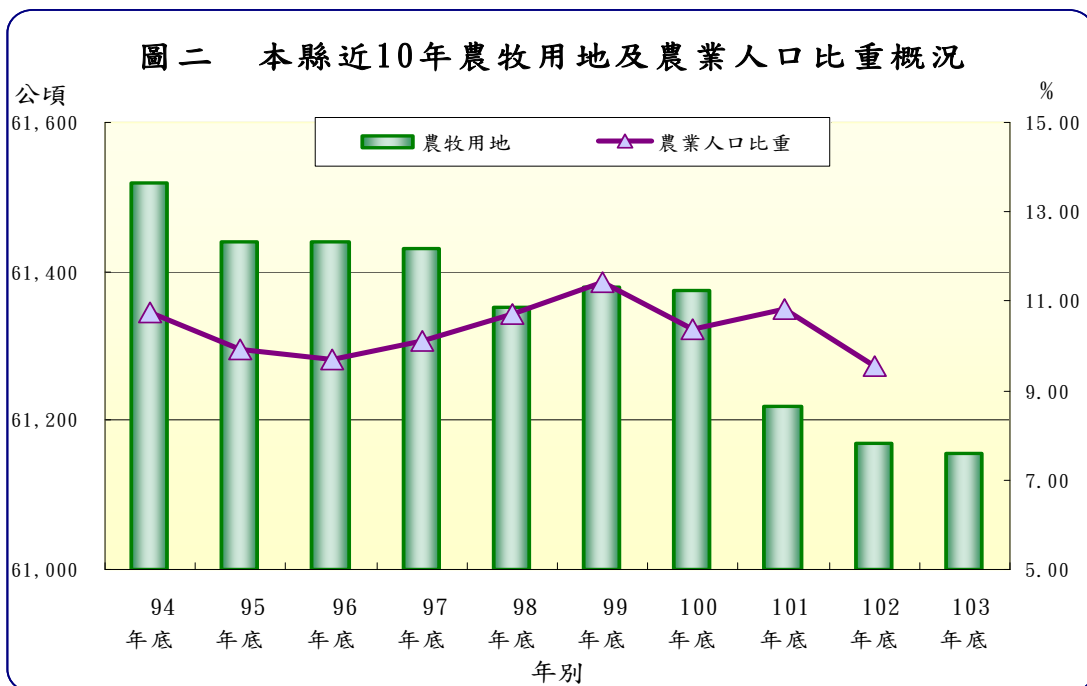
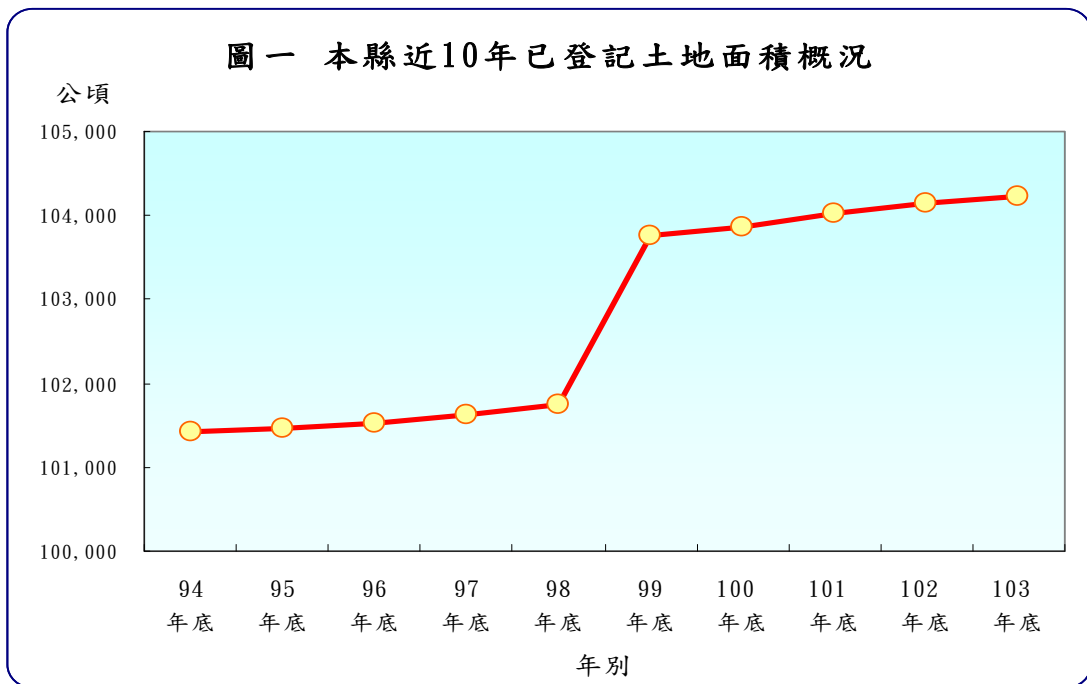
本縣103年底已登記土地面積中，屬於「都市土地及其他」計1萬4,540.04公頃占13.95%，較102年底1萬4,495.59公頃增加44.45公頃(或0.31%)，較94年底1萬3,557.86公頃增加982.18公頃(或7.24%)，觀察10年資料顯示，已登記都市土地及其他面積主要係呈現正成長趨勢。

四、各鄉鎮市間比較

1、本縣103年底各鄉鎮市「非都市土地」占其已登記土地之比率以福興鄉98.25%最高，芳苑鄉占97.19%次之，彰化市占60.39%最低；相對而言，「都市土地及

其他」占已登記土地之比率以彰化市39.61%最高，亦即彰化市之都市土地比重較其他鄉鎮為高。

2、本縣103年底各鄉鎮市「非都市土地」中編定為農牧用地者，以竹塘鄉2,343.20公頃占該鄉已登記土地面積75.45%最多，大城鄉3,650.47公頃占73.89%次之，二水鄉577.14公頃占28.80%最少。另本縣各鄉鎮市之農牧用地占其已登記土地超過50%以上者計有19個，足見本縣有超過7成之鄉鎮市，其已登記土地面積有一半以上係供作農牧生產使用。



備註：農業從業人口比重為全年資料，其中 103 年資料中央尚未發布。

表一 本縣近 10 年已登記土地面積概況

單位:公頃

年底別	總計	非都市土地									
		計	甲種建築 用地	乙種建築 用地	丙種建築 用地	丁種建築 用地	農牧用地	林業用地	養殖用地	鹽業 用地	礦業 用地
94 年底	101,414.49	87,856.63	1,695.65	3,515.52	201.73	4,662.17	61,518.81	1,353.07	1,751.15	-	7.87
95 年底	101,465.02	88,013.31	1,696.58	3,515.93	201.70	4,731.28	61,439.47	1,351.16	1,771.53	-	7.87
96 年底	101,515.11	88,026.10	1,697.72	3,516.63	201.76	4,731.88	61,439.50	1,348.08	1,767.48	-	8.98
97 年底	101,625.36	88,061.78	1,698.86	3,520.57	201.86	4,729.50	61,431.40	1,348.84	1,767.50	-	8.98
98 年底	101,755.26	88,155.12	1,700.57	3,520.22	202.36	4,740.02	61,352.97	1,350.49	1,764.62	-	8.98
99 年底	103,758.80	88,271.22	1,701.35	3,522.33	202.65	4,755.10	61,379.84	1,353.95	1,758.92	-	8.98
100 年底	103,862.14	89,786.97	1,702.46	3,526.94	202.85	4,370.98	61,375.19	1,353.35	1,757.12	-	8.98
101 年底	104,034.33	89,602.94	1,699.59	3,520.80	203.33	4,373.36	61,218.77	1,332.96	1,754.91	-	8.98
102 年底	104,140.92	89,645.33	1,700.65	3,520.95	202.16	4,372.07	61,169.94	1,332.60	1,754.51	-	8.98
103 年底	104,235.72	89,695.68	1,701.84	3,521.18	205.02	4,376.17	61,156.46	1,332.24	1,754.47	-	8.98
較 102 年底 增減數 (%)	94.80 0.09	50.35 0.06	1.19 0.07	0.23 0.01	2.86 1.42	4.10 0.09	-13.48 -0.02	-0.36 -0.03	-0.04 0.00	-	0.00 -0.00
較 94 年底 增減數 (%)	2,821.23 2.78	1,839.05 2.09	6.20 0.37	5.66 0.16	3.30 1.64	-286.00 -6.13	-362.35 -0.59	-20.83 -1.54	3.32 0.19	-	1.11 -14.10

表一 本縣近 10 年已登記土地面積概況(續)

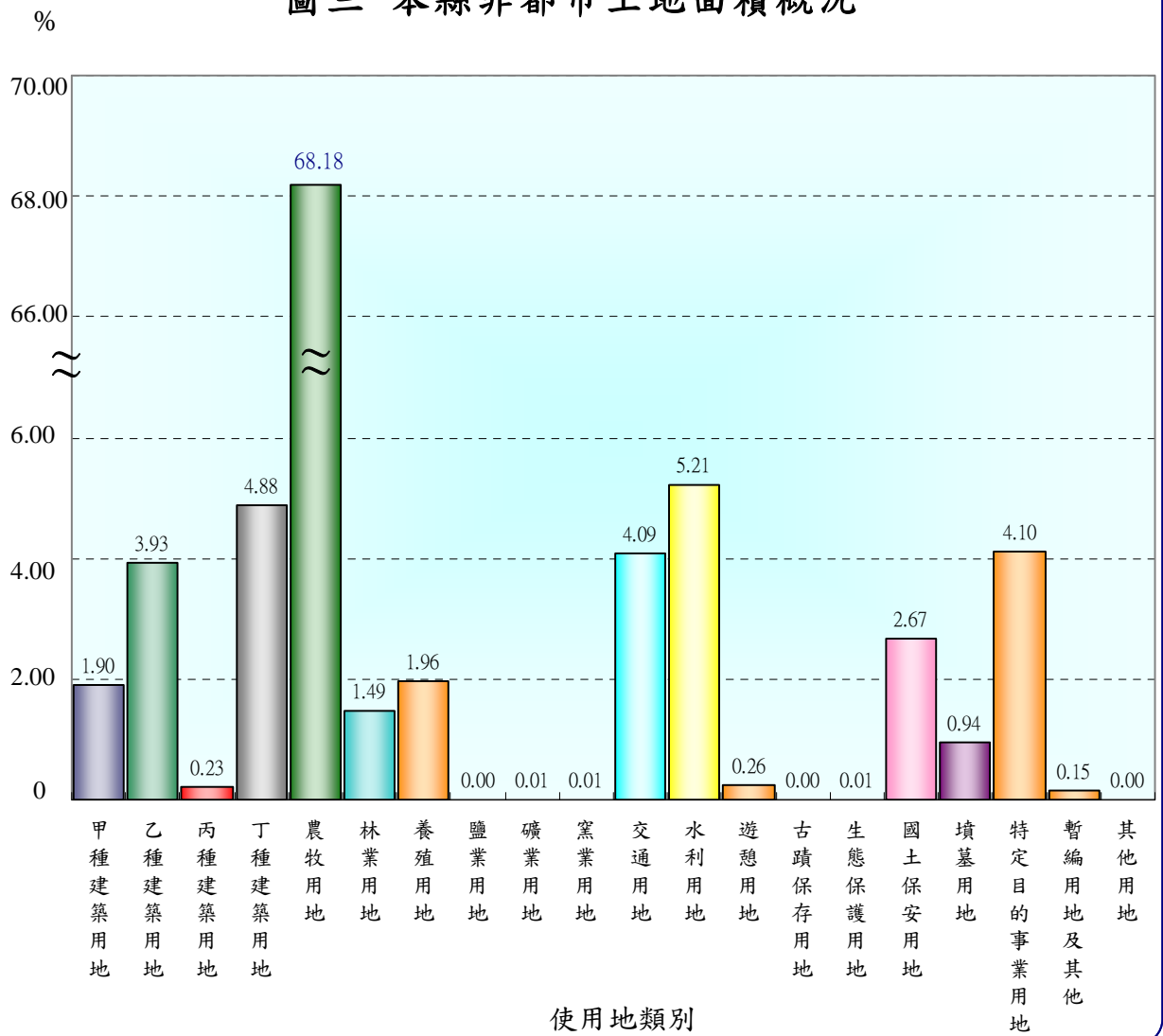
單位:公頃

年底別	非都市土地											都市土地 及其他
	窯業 用地	交通用地	水利用地	遊憩 用地	古蹟保 存用地	生態保 護用地	國土保安 用地	墳墓 用地	特定目的 事業用地	暫編用地 及其他	其他 用地	
94 年底	9.84	3,327.62	4,466.79	227.52	0.51	2.63	376.61	855.75	3,672.81	210.59	-	13,557.86
95 年底	9.61	3,387.56	4,544.39	227.51	0.51	7.81	376.98	853.43	3,679.08	210.90	-	13,451.71
96 年底	9.61	3,397.19	4,548.12	227.85	0.51	7.81	378.94	846.95	3,687.64	209.45	-	13,489.01
97 年底	8.85	3,417.60	4,558.63	228.06	0.51	7.81	384.90	844.47	3,693.55	209.90	-	13,563.59
98 年底	8.85	3,488.86	4,605.33	228.00	0.49	7.65	386.53	842.21	3,738.90	208.04	-	13,600.13
99 年底	8.85	3,578.00	4,636.88	229.87	0.49	7.65	440.16	841.74	3,662.13	182.34	-	15,487.57
100 年底	8.85	3,569.06	4,648.35	230.34	0.49	7.60	2,334.41	849.80	3,662.45	177.78	-	14,075.17
101 年底	8.85	3,575.81	4,643.25	231.29	0.49	7.60	2,334.77	844.94	3,667.74	175.51	-	14,431.39
102 年底	8.67	3,632.28	4,652.21	231.33	0.49	7.60	2,393.30	843.22	3,673.12	141.25	-	14,495.59
103 年底	8.67	3,672.33	4,668.72	231.28	0.49	7.60	2,393.98	842.58	3,675.58	138.08	-	14,540.04
較 102 年底 增減數 (%)	0.00 0.03	40.05 1.10	16.51 0.35	-0.05 -0.02	0.00 0.13	0.00 0.02	0.68 0.03	-0.64 -0.08	2.46 0.07	-3.17 -2.24	-	44.45 0.31
較 94 年底 增減數 (%)	-1.16 -11.83	344.70 10.36	201.92 4.52	3.77 1.66	-0.02 -4.27	4.97 188.83	2,017.37 535.67	-13.17 -1.54	2.77 0.08	-72.50 -34.43	-	982.18 7.24

資料來源：本府地政處公務統計報表 1112-01-01-2。

附註：本表資料因四捨五入關係，致部份總計數字容不等於細項數字之和。

圖三 本縣非都市土地面積概況



表二 各鄉鎮市已登記土地面積概況

103 年底

單位：公頃

年底別	總計	非都市土地										
		計	甲種建築 用地	乙種建築 用地	丙種建築 用地	丁種建築 用地	農牧用地	林業用地	養殖用地	鹽業 用地	礦業 用地	窯業 用地
本縣	104,235.72	89,695.68	1,701.84	3,521.18	205.02	4,376.17	61,156.46	1,332.24	1,754.47	-	8.98	8.67
彰化地政	15,951.69	11,809.04	158.91	447.51	113.96	209.16	8,298.50	776.58	1.31	-	-	4.00
彰化市	5,977.73	3,610.15	35.51	158.66	52.07	131.05	2,369.20	249.22	-	-	-	-
秀水鄉	2,854.20	2,110.98	65.11	76.83	-	9.53	1,581.22	-	0.79	-	-	-
花壇鄉	3,587.07	2,820.08	34.65	118.38	36.39	59.37	2,067.61	77.67	0.52	-	-	4.00
芬園鄉	3,532.68	3,267.83	23.65	93.64	25.51	9.21	2,280.47	449.68	-	-	-	-
鹿港地政	12,081.38	11,167.95	199.89	351.08	-	2,295.55	6,369.31	-	472.78	-	-	-
鹿港鎮	7,152.71	6,325.68	89.25	150.36	-	2,217.08	2,756.59	-	333.58	-	-	-
福興鄉	4,928.67	4,842.27	110.64	200.73	-	78.46	3,612.72	-	139.21	-	-	-
員林地政	9,033.39	7,373.31	316.94	220.56	68.27	175.91	5,261.48	349.89	-	-	-	4.67
員林鎮	3,948.60	2,915.72	82.45	72.68	49.88	60.24	2,117.53	164.21	-	-	-	-
大村鄉	3,055.05	2,694.49	97.70	81.20	18.40	104.73	1,789.14	185.68	-	-	-	4.67
永靖鄉	2,029.74	1,763.10	136.79	66.68	-	10.94	1,354.81	-	-	-	-	-
二林地政	26,784.40	25,732.15	344.04	894.10	-	190.50	18,580.69	0.39	1,131.07	-	-	-
二林鎮	9,018.52	8,626.53	107.80	309.93	-	18.16	5,989.09	-	1.86	-	-	-
芳苑鄉	9,719.63	9,446.94	125.79	280.88	-	168.63	6,597.92	0.39	1,121.35	-	-	-
大城鄉	4,940.56	4,724.02	59.33	155.71	-	1.59	3,650.47	-	7.15	-	-	-
竹塘鄉	3,105.67	2,934.65	51.11	147.58	-	2.12	2,343.20	-	0.70	-	-	-
北斗地政	13,576.13	12,192.76	232.20	634.02	-	143.48	9,406.97	-	-	-	7.00	-
北斗鎮	1,951.82	1,540.39	50.11	68.36	-	46.90	1,220.58	-	-	-	-	-
田尾鄉	2,389.76	1,934.25	42.27	127.78	-	5.45	1,481.06	-	-	-	-	-
埤頭鄉	4,133.07	3,999.39	61.80	254.25	-	58.10	2,965.38	-	-	-	1.11	-
溪州鄉	5,101.48	4,718.74	78.02	183.63	-	33.02	3,739.95	-	-	-	5.89	-
和美地政	8,949.21	6,938.09	152.71	327.25	-	1,249.34	3,839.21	37.89	147.19	-	-	-
和美鎮	3,532.71	2,775.33	85.37	208.38	-	129.52	1,952.85	-	-	-	-	-
線西鄉	2,249.73	1,916.72	31.28	29.81	-	781.64	779.87	20.93	5.91	-	-	-
伸港鄉	3,166.77	2,246.04	36.07	89.06	-	338.19	1,106.49	16.96	141.28	-	-	-
田中地政	8,969.15	7,690.31	111.38	323.91	21.94	65.97	4,111.50	167.49	0.47	-	1.98	-
田中鎮	3,429.85	2,838.50	64.81	110.12	3.80	39.20	1,695.36	0.07	-	-	-	-
社頭鄉	3,535.54	3,034.14	34.37	132.67	9.06	15.47	1,838.99	162.91	0.47	-	-	-
二水鄉	2,003.76	1,817.67	12.19	81.12	9.08	11.29	577.14	4.51	-	-	1.98	-
溪湖地政	8,890.39	6,792.07	185.76	322.74	0.85	46.27	5,288.81	-	1.65	-	-	-
溪湖鎮	3,057.34	2,036.55	67.38	68.64	-	13.83	1,609.15	-	0.55	-	-	-
埔鹽鄉	3,738.97	3,402.91	62.32	151.53	-	8.34	2,700.31	-	0.27	-	-	-
埔心鄉	2,092.40	1,350.94	56.06	102.57	-	24.10	979.34	-	-	-	-	-

表二 各鄉鎮市已登記土地面積概況(續)

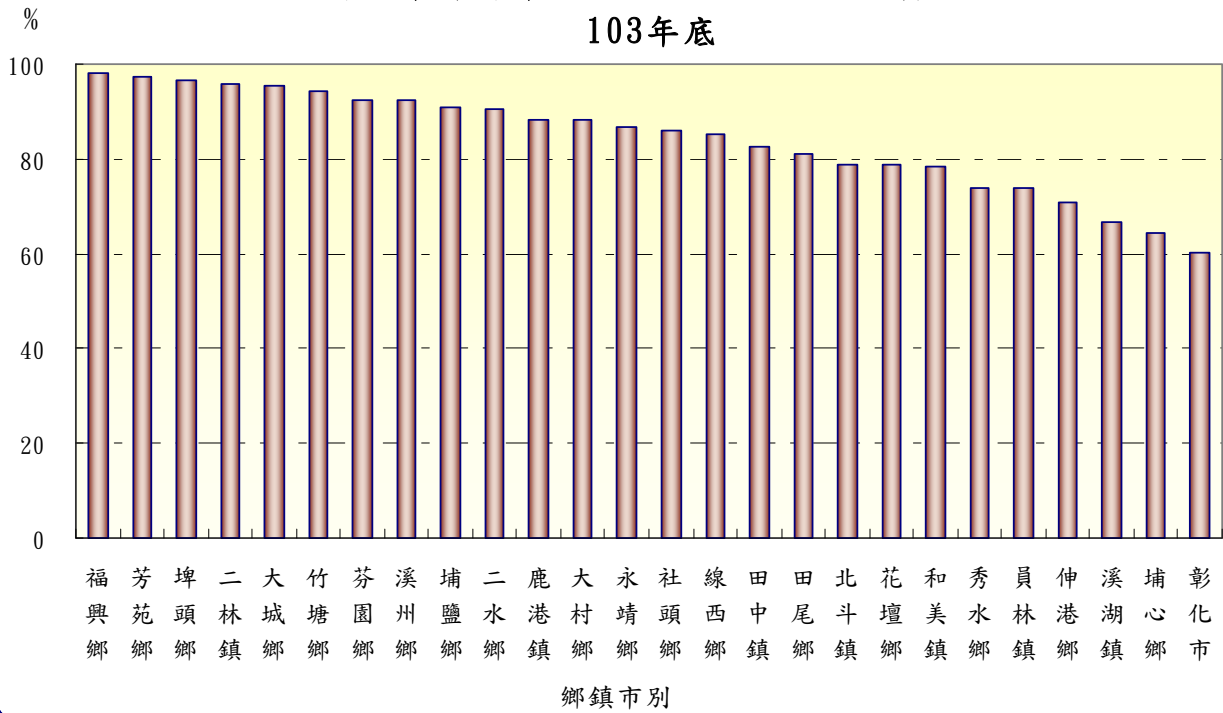
103 年底

單位：公頃

年底別	非都市土地										都市土地 及其他
	交通用地	水利用地	遊憩用地	古蹟保存 用地	生態保護 用地	國土保安 用地	墳墓用地	特定目的 事業用地	暫編用地 及其他	其他 用地	
本縣	3,672.33	4,668.72	231.28	0.49	7.60	2,393.98	842.58	3,675.58	138.08	-	14,540.04
彰化地政	614.25	553.40	111.12	0.49	-	144.89	188.38	106.11	80.46	-	4,142.65
彰化市	244.87	135.24	59.81	-	-	21.41	56.73	58.40	37.99	-	2,367.59
秀水鄉	142.61	188.74	0.19	-	-	-	37.78	8.18	-	-	743.22
花壇鄉	85.67	65.82	46.95	-	-	116.76	65.97	24.37	15.94	-	766.99
芬園鄉	141.10	163.60	4.17	0.49	-	6.72	27.90	15.16	26.53	-	264.86
鹿港地政	564.58	719.95	0.72	-	-	8.87	42.03	143.18	-	-	913.43
鹿港鎮	325.55	309.62	0.66	-	-	7.51	24.63	110.85	-	-	827.03
福興鄉	239.03	410.33	0.06	-	-	1.36	17.40	32.33	-	-	86.40
員林地政	223.13	325.01	73.88	-	-	69.28	119.08	134.53	30.68	-	1,660.08
員林鎮	88.33	120.26	1.03	-	-	65.88	33.98	30.35	28.89	-	1,032.88
大村鄉	69.17	129.73	71.18	-	-	3.36	50.50	87.25	1.79	-	360.56
永靖鄉	65.63	75.01	1.68	-	-	0.04	34.60	16.92	-	-	266.63
二林地政	768.00	1,381.60	4.68	-	2.47	23.87	175.20	2,235.53	-	-	1,052.25
二林鎮	138.76	308.32	2.56	-	-	1.59	46.15	1,702.29	-	-	391.99
芳苑鄉	358.27	572.88	0.50	-	-	22.17	54.83	143.32	-	-	272.69
大城鄉	200.65	377.55	-	-	2.47	-	51.72	217.38	-	-	216.54
竹塘鄉	70.32	122.85	1.62	-	-	0.11	22.50	172.53	-	-	171.02
北斗地政	594.49	574.79	0.19	-	-	10.66	60.19	528.78	-	-	1,383.37
北斗鎮	65.11	45.27	-	-	-	0.53	5.73	37.81	-	-	411.43
田尾鄉	106.79	129.55	-	-	-	0.11	19.33	21.91	-	-	455.52
埤頭鄉	212.77	140.28	0.11	-	-	9.14	17.48	278.96	-	-	133.68
溪州鄉	209.82	259.69	0.08	-	-	0.89	17.65	190.10	-	-	382.74
和美地政	373.31	330.76	21.11	-	5.13	35.96	61.93	356.29	-	-	2,011.12
和美鎮	155.15	158.41	0.21	-	-	1.90	50.59	32.93	-	-	757.38
線西鄉	112.30	119.59	13.02	-	-	16.91	2.37	3.10	-	-	333.01
伸港鄉	105.85	52.76	7.88	-	5.13	17.14	8.97	320.26	-	-	920.73
田中地政	235.67	272.62	15.92	-	-	2,100.28	101.73	132.51	26.95	-	1,278.83
田中鎮	90.27	121.44	1.32	-	-	562.44	33.28	107.66	8.73	-	591.35
社頭鄉	96.28	114.97	14.45	-	-	520.86	63.84	14.56	15.24	-	501.39
二水鄉	49.12	36.21	0.16	-	-	1,016.99	4.61	10.29	2.97	-	186.09
溪湖地政	298.91	510.58	3.66	-	-	0.16	94.04	38.64	-	-	2,098.32
溪湖鎮	98.54	122.80	2.75	-	-	-	36.55	16.36	-	-	1,020.80
埔鹽鄉	166.74	265.03	0.47	-	-	-	40.43	7.47	-	-	336.06
埔心鄉	33.63	122.76	0.45	-	-	0.16	17.06	14.81	-	-	741.46

資料來源：本府地政處公務統計報表 1112-01-01-2。

圖四 各鄉鎮市非都市土地占已登記土地面積之比重概況
103年底



圖五 各鄉鎮市農牧用地占已登記土地面積之比重概況
103年底

