

彰化縣二水鄉上豐村水災簡易疏散避難圖

防災資訊

村(里)基本資料

- 總人口數：1139人

災害通報單位

- *彰化縣災害應變中心
電話：04-7512148
- *二水鄉災害應變中心
電話：04-8790100
- *二水分駐所
電話：04-8790015
- *二水消防分隊
電話：04-8793004

緊急聯絡人

- *村長：李新富
電話：04-8792363

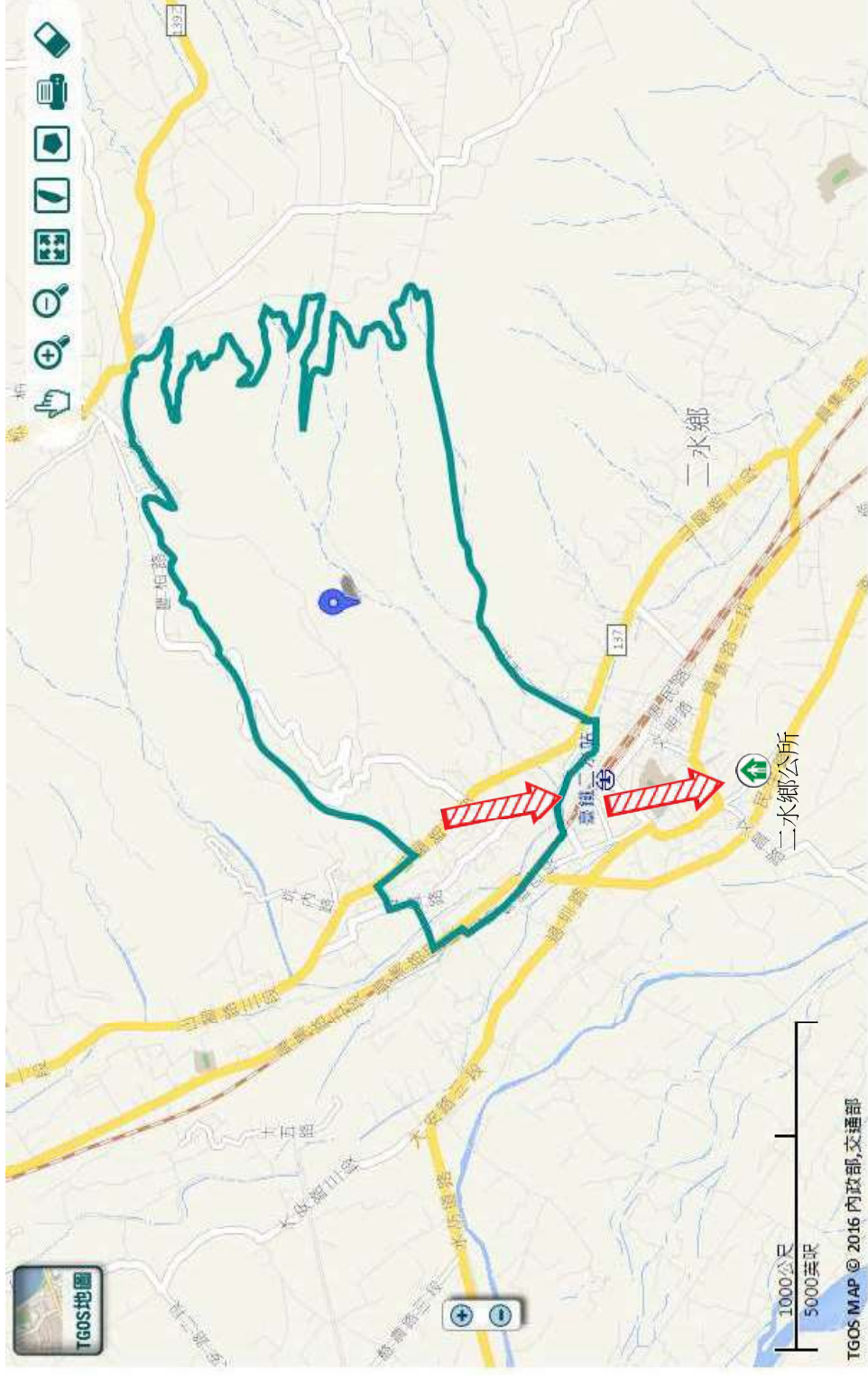
防災資料網站

- *內政部消防署
<http://www.nfa.gov.tw>
- *彰化縣政府消防局
<http://www.chfd.gov.tw>
- *彰化縣二水鄉公所
<http://www.ershui.gov.tw>

避難原則

就地避難或垂直避難,低窪地區前往避難處所

避難收容處所



道路		標示		350mm / 24hr	
縣道	106	建議疏散避難方向	避難收容處所	0.5 ~ 1.0 m	老人福利
行政區域界線	村(里)界線	適用水災災害	護理之家	1.0 ~ 2.0 m	兒少福利
		身心障礙者	圖資來源：NCDR災害潛勢地圖網站(105年)	2.0 ~ 3.0 m	
				> 3.0 m	

圖例

二水鄉公所
地址：彰化縣二水鄉裕民村南通路二段764號
電話：04-8790100

二水鄉公所106年7月製作

彰化縣二水鄉上豐村地震簡易疏散避難圖

防災資訊

村(里)基本資料

- 總人口數：1139人

災害通報單位

- *彰化縣災害應變中心
電話：04-7512148
- *二水鄉災害應變中心
電話：04-8790100
- *二水分駐所
電話：04-8790015
- *二水消防分隊
電話：04-8793004

緊急聯絡人

- *村長：李新富
電話：04-8792363

防災資料網站

- *內政部消防署
<http://www.nfa.gov.tw>
- *彰化縣政府消防局
<http://www.chfd.gov.tw>
- *彰化縣二水鄉公所
<http://www.ershui.gov.tw>

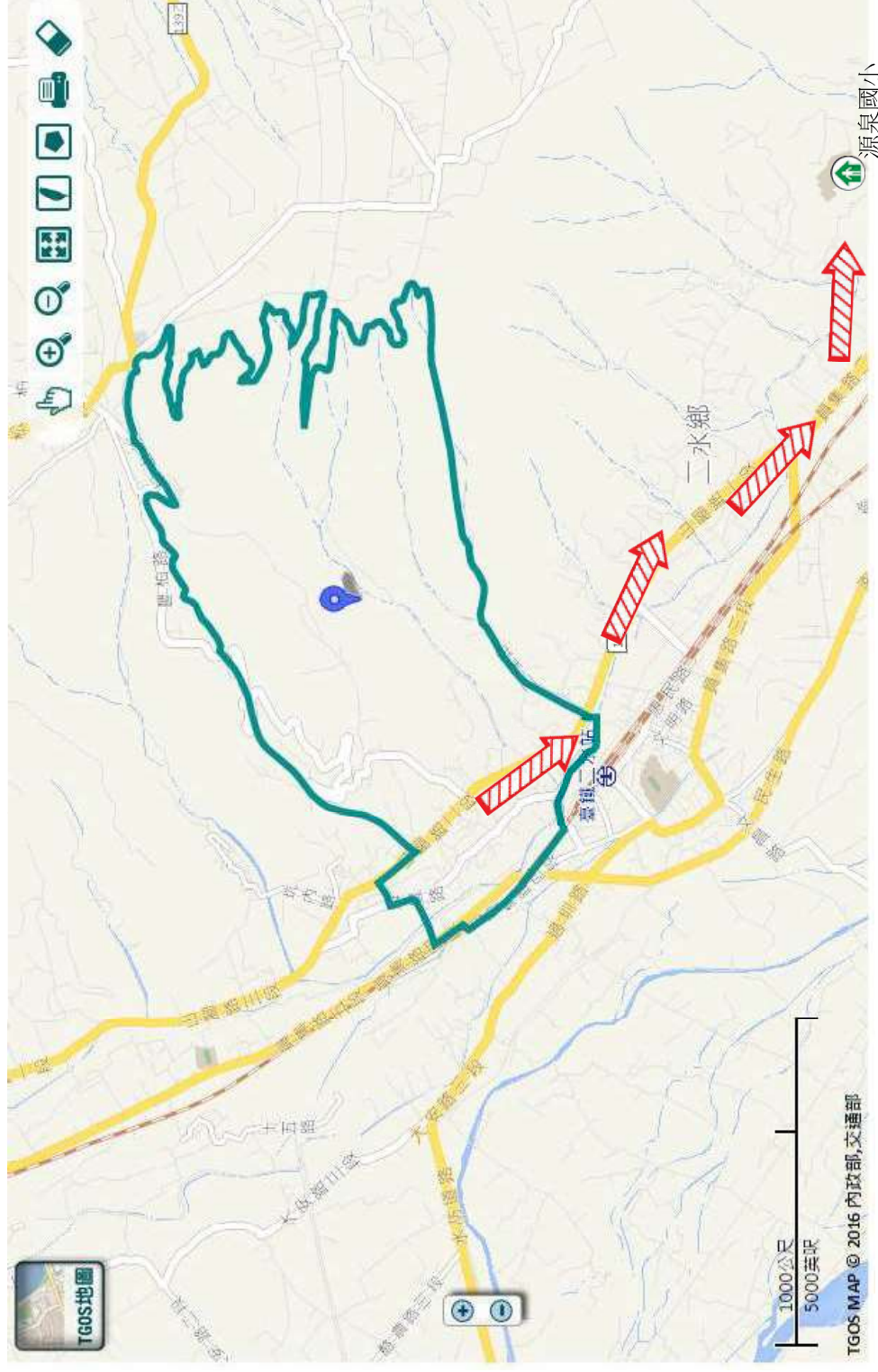
避難原則

前往開放空間或公園避難

避難收容處所

彰化縣源泉國小-活動中心
地址：彰化縣二水鄉源泉村員集路二段310-1號
電話：04-8792264

二水鄉公所106年7月製作



圖例		標示	
	縣道		建議疏散避難方向
	行政區域界線		避難收容處所
	村(里)界線		老人福利
			適用地震災害
			護理之家
			身心障礙福
			兒少福利
			圖資來源：NCDR災害潛勢地圖網站(105年)

彰化縣二水鄉上豐村坡地災害簡易疏散避難圖

防災資訊

村(里)基本資料

- 總人口數：1139人

災害通報單位

- *彰化縣災害應變中心
電話：04-7512148
- *二水鄉災害應變中心
電話：04-8790100
- *二水分駐所
電話：04-8790015
- *二水消防分隊
電話：04-8793004

緊急聯絡人

- *村長：李新富
電話：04-8792363

防災資料網站

- *內政部消防署
<http://www.nfa.gov.tw>
- *彰化縣政府消防局
<http://www.chfd.gov.tw>
- *彰化縣二水鄉公所
<http://www.ershui.gov.tw>

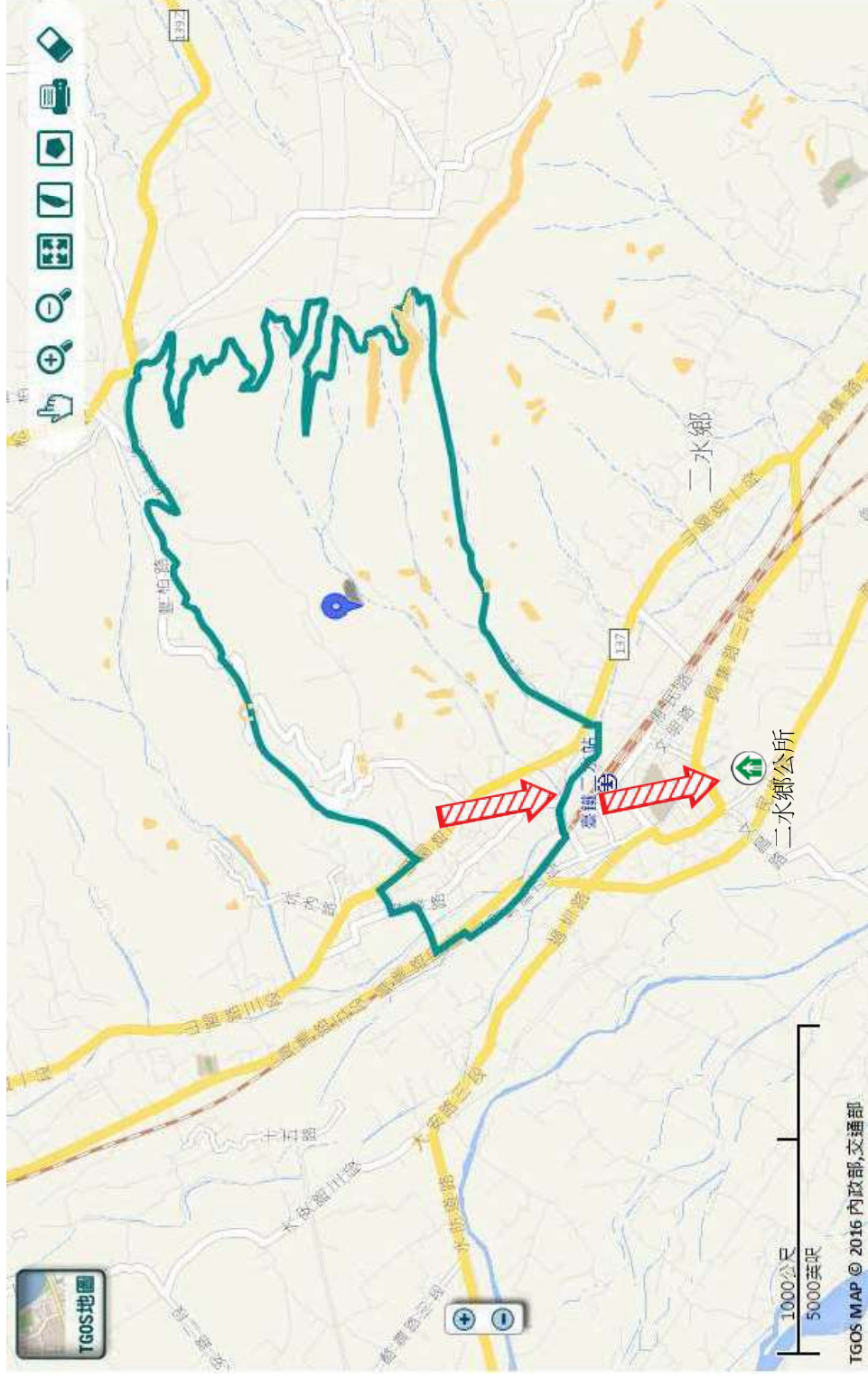
避難原則

遠離坡地方向避難；地震、豪雨一周內勿靠近潛勢區。

避難收容處所



二水鄉公所
地址：彰化縣二水鄉裕民村南通路二段764號
電話：04-8790100



圖例		道路	標示	設施	坡地災害潛勢圖
縣道	106	疏散避難方向	避難收容處所	老人福利	岩屑滑落
	行政區域界線	適用坡地災害	護理之家	兒少福利	土石流潛勢溪流
村(里)界線	身心障礙福	圖資來源：NCDR災害潛勢地圖網站(105年)			土石流潛勢溪流影響範圍