

彰化縣芬園鄉舊社村水災簡易疏散避難圖

防災資訊

村(里)基本資料

• 總人口數：1973人

災害通報單位

*彰化縣災害應變中心

電話：04-7512148

*芬園鄉災害應變中心

電話：049-2522556

*芬園分駐所

電話：049-2522419

*芬園消防分隊

電話：049-2523653

緊急聯絡人

*村長：蔡勝堅

電話：0492522963

防災資料網站

*內政部消防署

<http://www.nfa.gov.tw>

*彰化縣政府消防局

<http://www.chfd.gov.tw>

*彰化縣芬園鄉公所

<http://town.chcg.gov.tw/fe nyuan/00home/index8.asp>

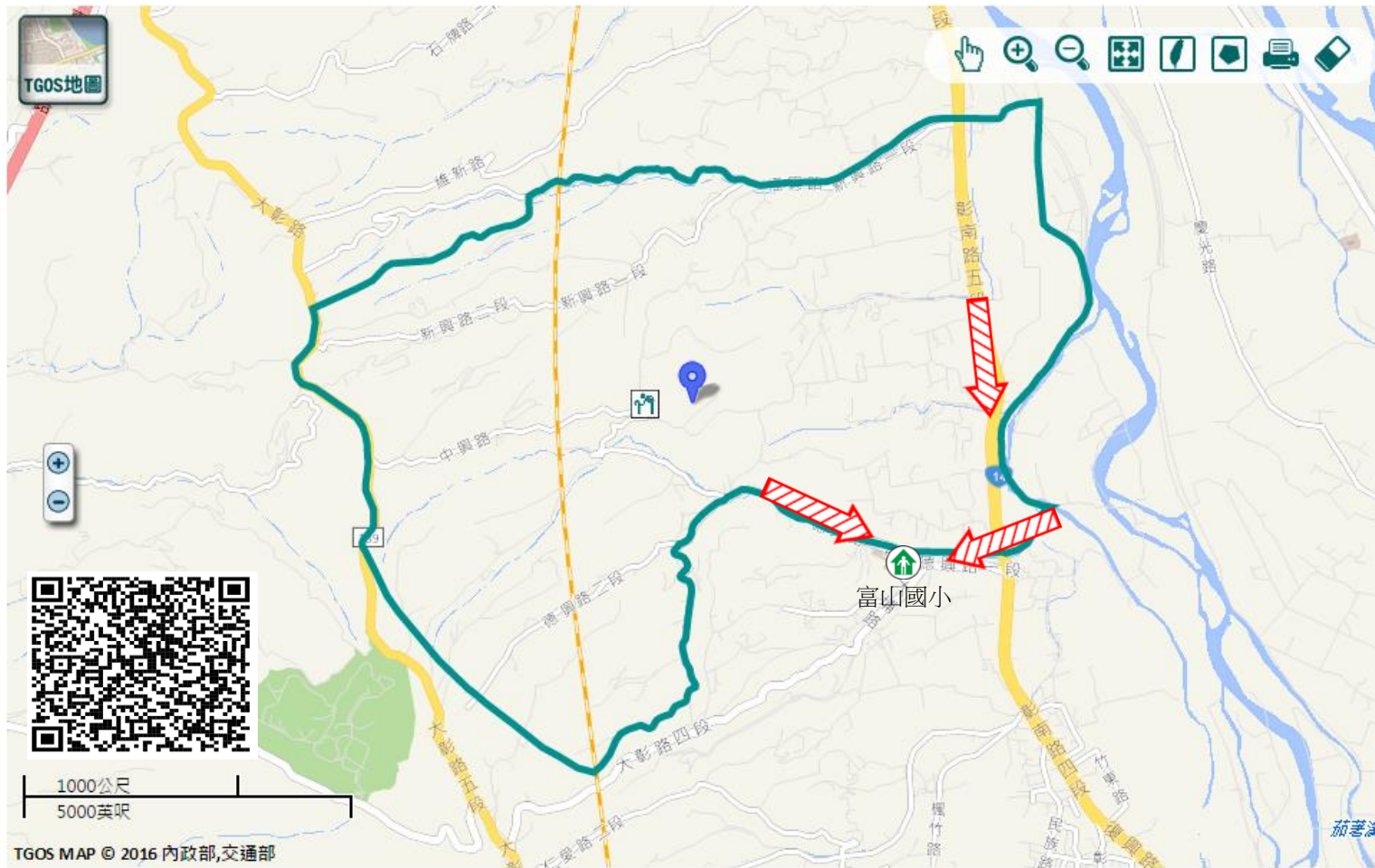
避難原則

就地避難或垂直避難;低窪地區前往避難處所

避難收容處所

彰化縣富山國小 
地址：彰化縣芬園鄉大埔村大埔路六號
電話：049-2522084 

芬園鄉公所111年09月製作



圖例	道路	標示			350mm / 24hr
	 縣道	 建議疏散避難方向	 避難收容處所	 老人福利	 0.5 ~ 1.0 m
 行政區域界線	 適用水災災害	 護理之家	 兒少福利	 1.0 ~ 2.0 m	
 村(里)界線	 身心障礙福	圖資來源：NCDR災害潛勢地圖網站(105年)		 2.0 ~ 3.0 m	
				 > 3.0 m	

彰化縣芬園鄉舊社村地震簡易疏散避難圖

防災資訊

村(里)基本資料

• 總人口數：1973人

災害通報單位

- *彰化縣災害應變中心
電話：04-7512148
- *芬園鄉災害應變中心
電話：049-2522556
- *芬園分駐所
電話：049-2522419
- *芬園消防分隊
電話：049-2523653

緊急聯絡人

- *村長：蔡勝堅
電話：0492522963

防災資料網站

- *內政部消防署
<http://www.nfa.gov.tw>
- *彰化縣政府消防局
<http://www.chfd.gov.tw>
- *彰化縣芬園鄉公所
<http://town.chcg.gov.tw/fe nyuan/00home/index8.asp>

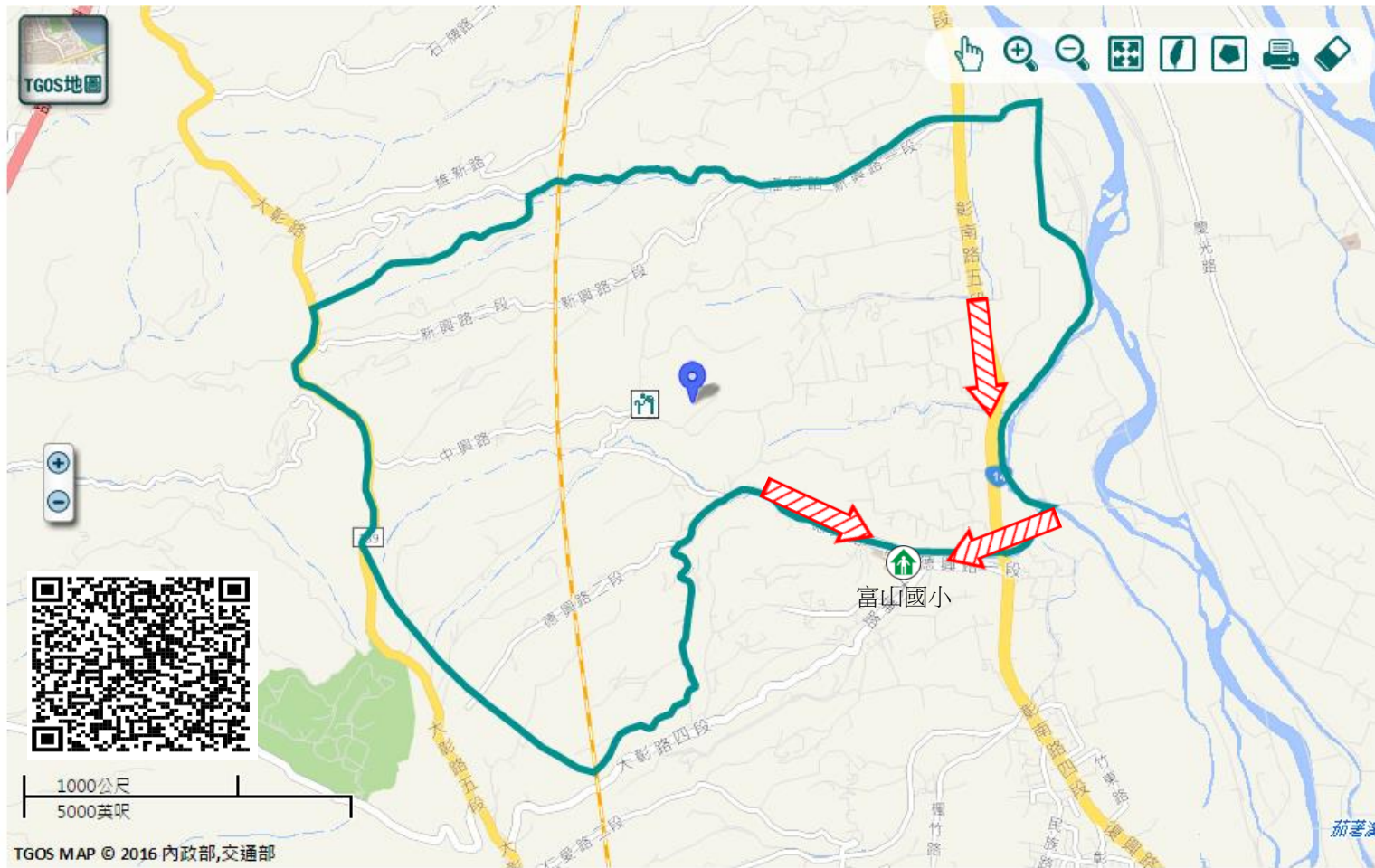
避難原則

前往開放空間或公園避難

避難收容處所

彰化縣富山國小 
地址：彰化縣芬園鄉大埔村大埔路六號
電話：049-2522084 

芬園鄉公所111年09月製作



		道路	標示				
圖例	 縣道		建議疏散避難方向		避難收容處所		老人福利
	行政區域界線		適用地震災害		護理之家		兒少福利
	 村(里)界線		身心障礙福	圖資來源：NCDR災害潛勢地圖網站(105年)			

彰化縣芬園鄉舊社村坡地災害簡易疏散避難圖

防災資訊

村(里)基本資料

• 總人口數：1973人

災害通報單位

- *彰化縣災害應變中心
電話：04-7512148
- *芬園鄉災害應變中心
電話：049-2522556
- *芬園分駐所
電話：049-2522419
- *芬園消防分隊
電話：049-2523653

緊急聯絡人

- *村長：蔡勝堅
電話：0492522963


防災資料網站

- *內政部消防署
<http://www.nfa.gov.tw>
- *彰化縣政府消防局
<http://www.chfd.gov.tw>
- *彰化縣芬園鄉公所
<http://town.chcg.gov.tw/fe nyuan/00home/index8.asp>

避難原則

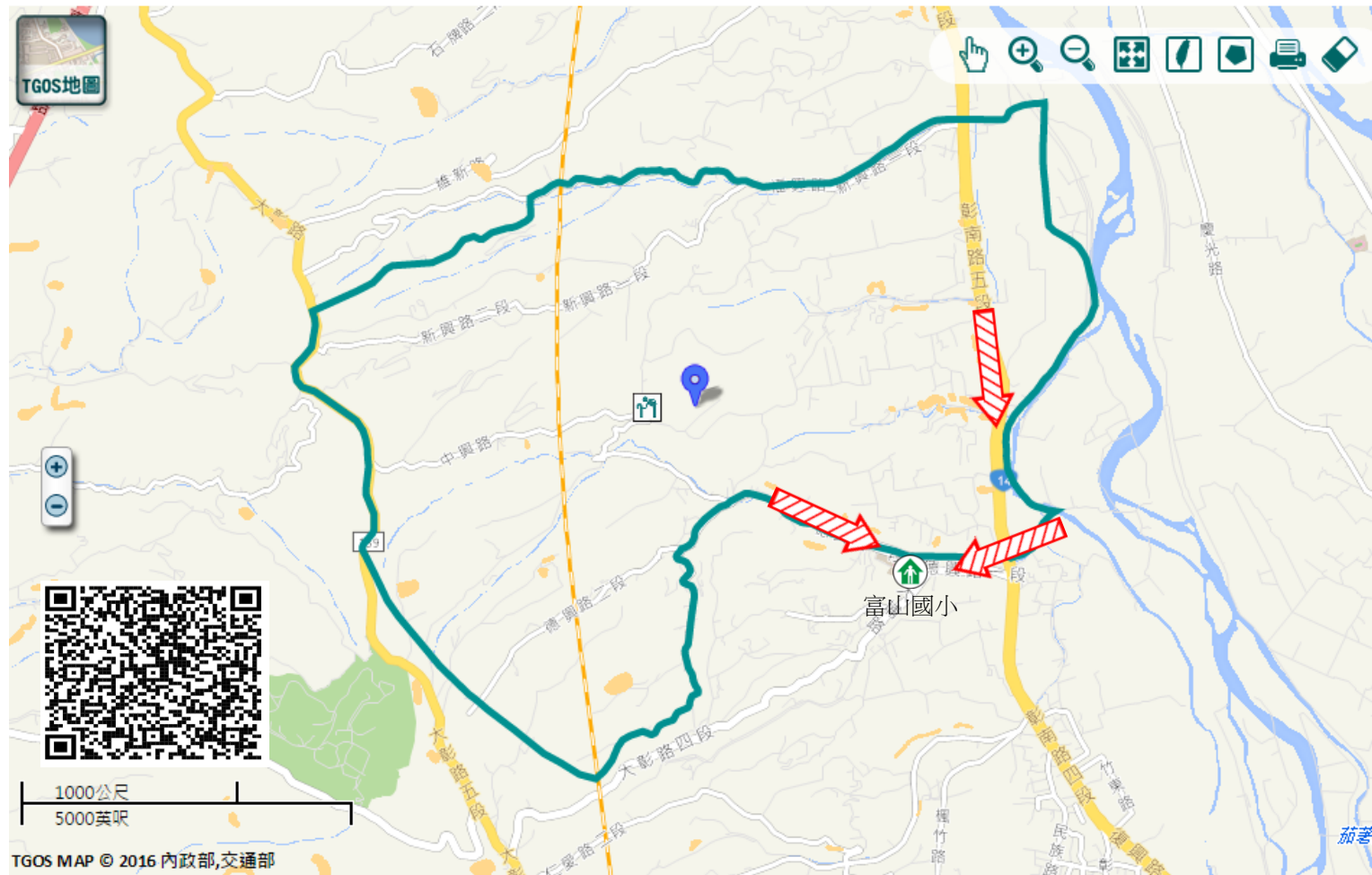
遠離坡地方向避難；地震、豪雨一周內勿靠近潛勢區。

避難收容處所





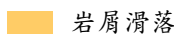




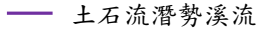
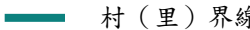

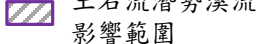
彰化縣富山國小 
地址：彰化縣芬園鄉大埔村大埔路六號
電話：049-2522084



芬園鄉公所111年09月製作



圖例

道路	標示	設施		坡地災害潛勢圖
 縣道	 疏散避難方向	 避難收容處所	 老人福利	 岩屑滑落
 行政區域界線	 適用坡地災害	 護理之家	 兒少福利	 土石流潛勢溪流
 村(里)界線	 身心障礙福	圖資來源：NCDR災害潛勢地圖網站(105年)		 土石流潛勢溪流影響範圍

彰化縣芬園鄉大埔村水災簡易疏散避難圖

防災資訊

村(里)基本資料

• 總人口數：1631人

災害通報單位

*彰化縣災害應變中心

電話：04-7512148

*芬園鄉災害應變中心

電話：049-2522556

*芬園分駐所

電話：049-2522419

*芬園消防分隊

電話：049-2523653

緊急聯絡人

*村長：張鳳凰

電話：049-2527756

防災資料網站

*內政部消防署

<http://www.nfa.gov.tw>

*彰化縣政府消防局

<http://www.chfd.gov.tw>

*彰化縣芬園鄉公所

<http://town.chcg.gov.tw/fe nyuan/00home/index8.asp>

避難原則

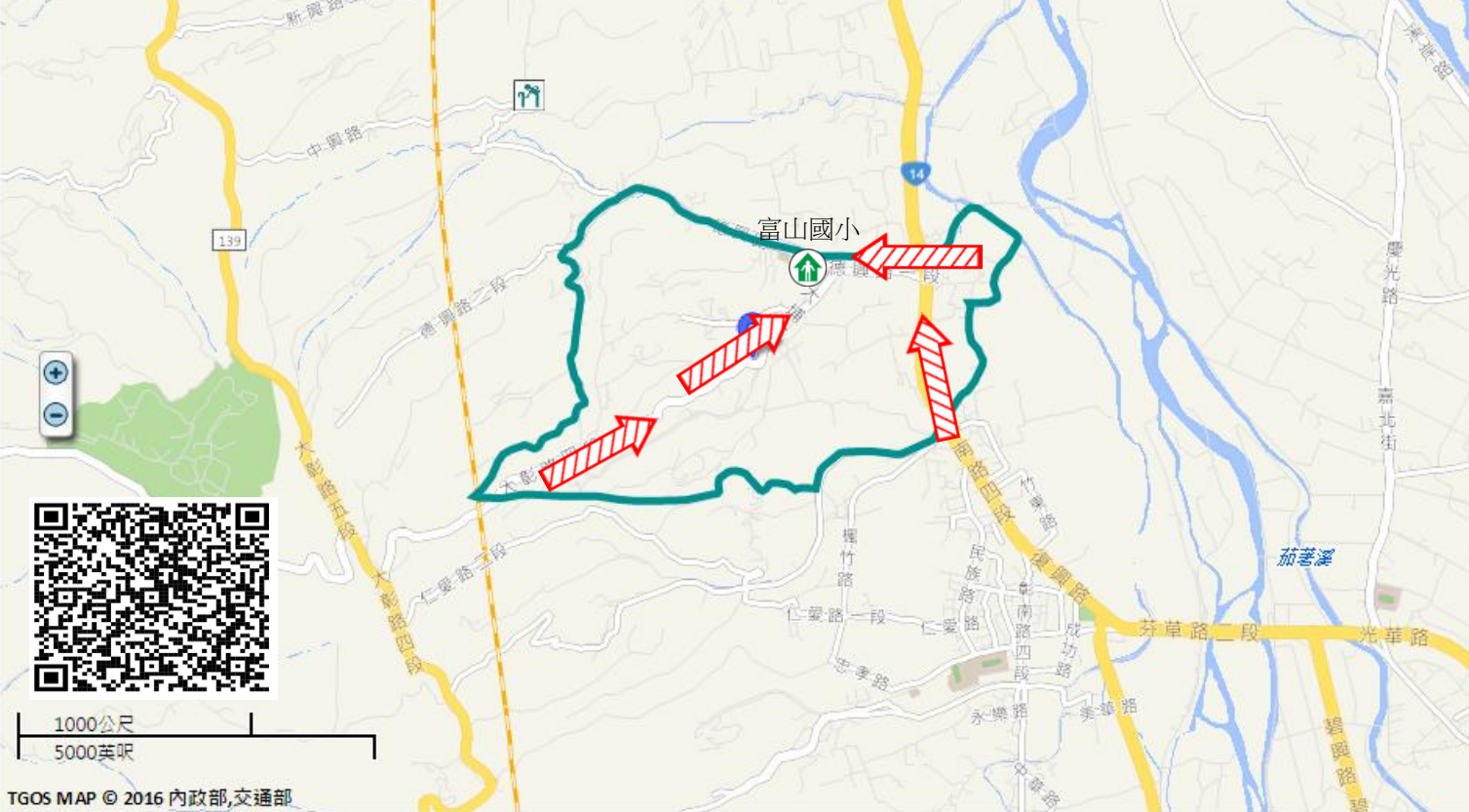
就地避難或垂直避難;低窪地區前往避難處所

避難收容處所

彰化縣富山國小 
地址：彰化縣芬園鄉大埔村大埔路六號
電話：049-2522084



芬園鄉公所111年09月製作



TGOS MAP © 2016 內政部,交通部

道路		標示			350mm / 24hr
圖例	 縣道	 建議疏散避難方向	 避難收容處所	 老人福利	 0.5 ~ 1.0 m
	 行政區域界線	 適用水災災害	 護理之家	 兒少福利	 1.0 ~ 2.0 m
	 村(里)界線	 身心障礙福	圖資來源：NCDR災害潛勢地圖網站(105年)		 2.0 ~ 3.0 m
					 > 3.0 m

彰化縣芬園鄉大埔村地震簡易疏散避難圖

防災資訊

村(里)基本資料

• 總人口數：1631人

災害通報單位

*彰化縣災害應變中心

電話：04-7512148

*芬園鄉災害應變中心

電話：049-2522556

*芬園分駐所

電話：049-2522419

*芬園消防分隊

電話：049-2523653

緊急聯絡人

*村長：張鳳凰

電話：049-2527756

防災資料網站

*內政部消防署

<http://www.nfa.gov.tw>

*彰化縣政府消防局

<http://www.chfd.gov.tw>

*彰化縣芬園鄉公所

<http://town.chcg.gov.tw/fe/nyuan/00home/index8.asp>

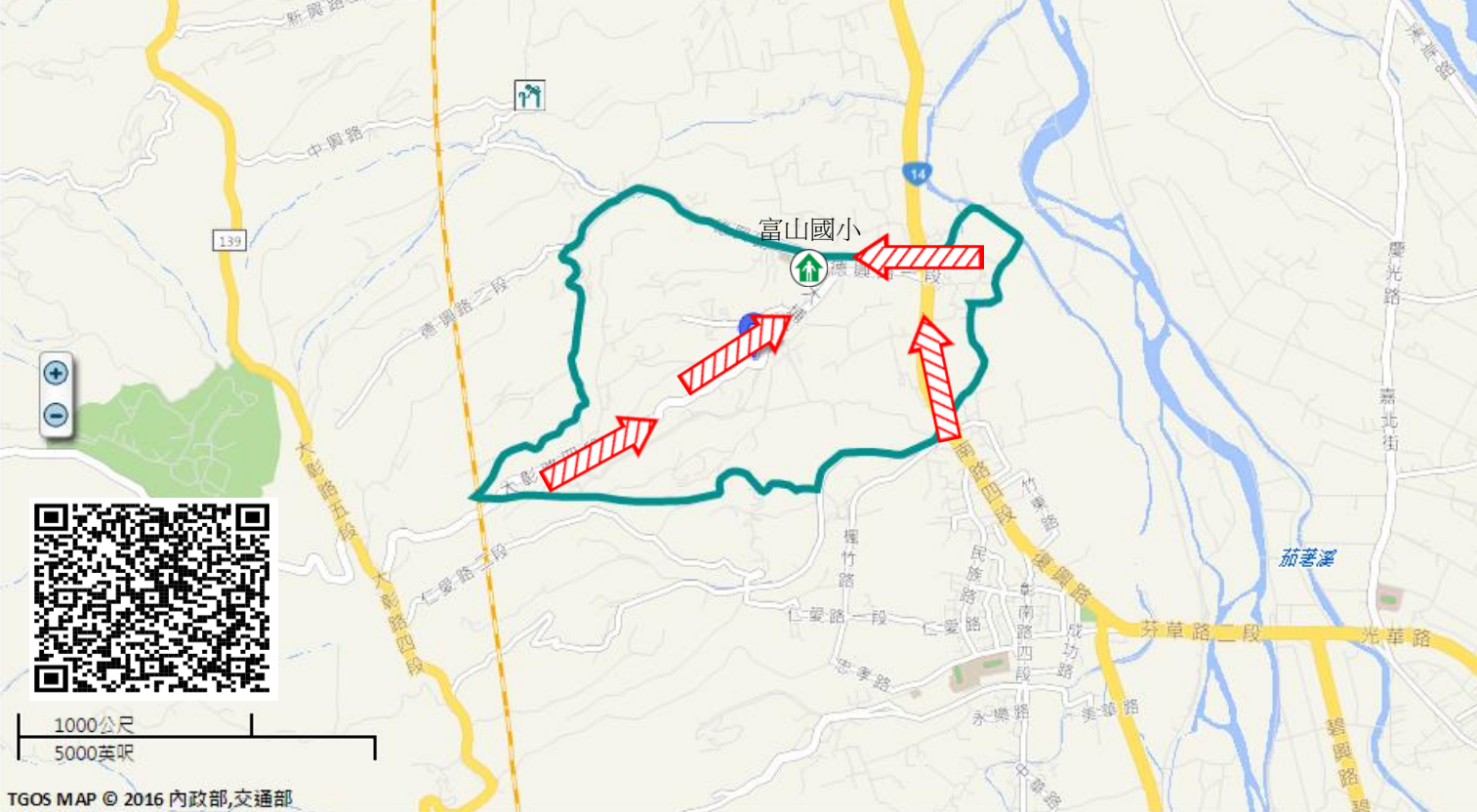
避難原則

前往開放空間或公園避難

避難收容處所

彰化縣富山國小 
地址：彰化縣芬園鄉大埔村大埔路六號
電話：049-2522084 

芬園鄉公所111年09月製作



TGOS MAP © 2016 內政部,交通部

圖例

道路	標示		
縣道	建議疏散避難方向	避難收容處所	老人福利
行政區域界線	適用地震災害	護理之家	兒少福利
村(里)界線	身心障礙福	圖資來源：NCDR災害潛勢地圖網站(105年)	

彰化縣芬園鄉大埔村坡地災害簡易疏散避難圖

防災資訊

村(里)基本資料

• 總人口數：1631人

災害通報單位

*彰化縣災害應變中心

電話：04-7512148

*芬園鄉災害應變中心

電話：049-2522556

*芬園分駐所

電話：049-2522419

*芬園消防分隊

電話：049-2523653

緊急聯絡人

*村長：張鳳凰

電話：049-2527756

防災資料網站

*內政部消防署

<http://www.nfa.gov.tw>

*彰化縣政府消防局

<http://www.chfd.gov.tw>


*彰化縣芬園鄉公所

[http://town.chcg.gov.tw/fe
nyuan/00home/index8.asp](http://town.chcg.gov.tw/fenyuan/00home/index8.asp)

避難原則

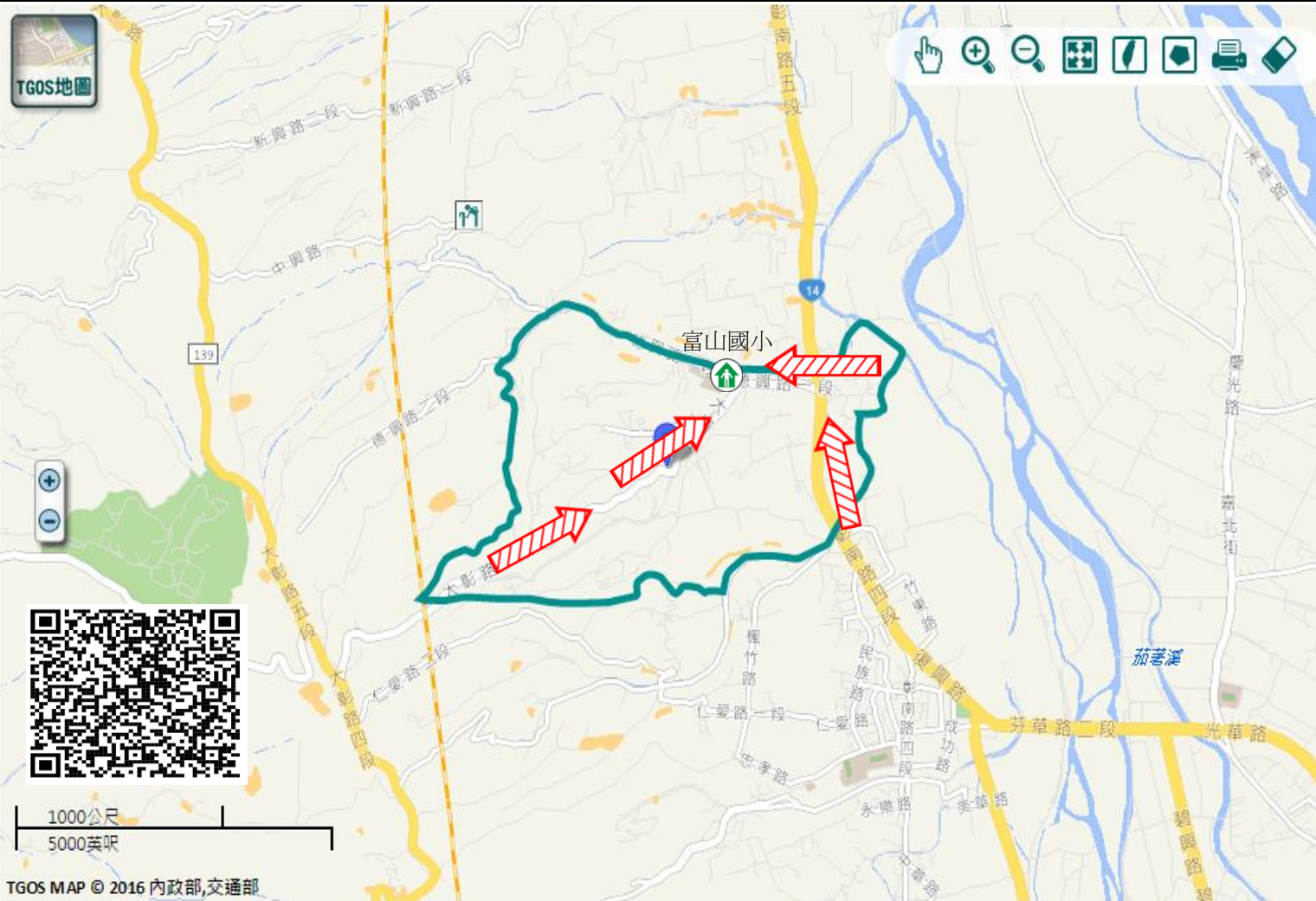
遠離坡地方向避難；地震、豪雨一周內勿靠近潛勢區。

避難收容處所

彰化縣富山國小 
地址：彰化縣芬園鄉大埔村大埔路六號
電話：049-2522084



芬園鄉公所111年09月製作



TGOS MAP © 2016 內政部,交通部

圖例	道路	標示	設施		坡地災害潛勢圖
	 106 縣道	 疏散避難方向	 避難收容處所	 老人福利	 岩屑滑落
 行政區域界線	 適用坡地災害	 護理之家	 兒少福利	 土石流潛勢溪流	
 村(里)界線	 身心障礙福	圖資來源：NCDR災害潛勢地圖網站(105年)		 土石流潛勢溪流影響範圍	

彰化縣芬園鄉竹林村水災簡易疏散避難圖

防災資訊

村(里)基本資料

• 總人口數：2079人

災害通報單位

- *彰化縣災害應變中心
電話：04-7512148
- *芬園鄉災害應變中心
電話：049-2522556
- *芬園分駐所
電話：049-2522419
- *芬園消防分隊
電話：049-2523653

緊急聯絡人

- *村長：張明金
電話：049-2522562

防災資料網站

- *內政部消防署
<http://www.nfa.gov.tw>
- *彰化縣政府消防局
<http://www.chfd.gov.tw>
- *彰化縣芬園鄉公所
<http://town.chcg.gov.tw/fe nyuan/00home/index8.asp>

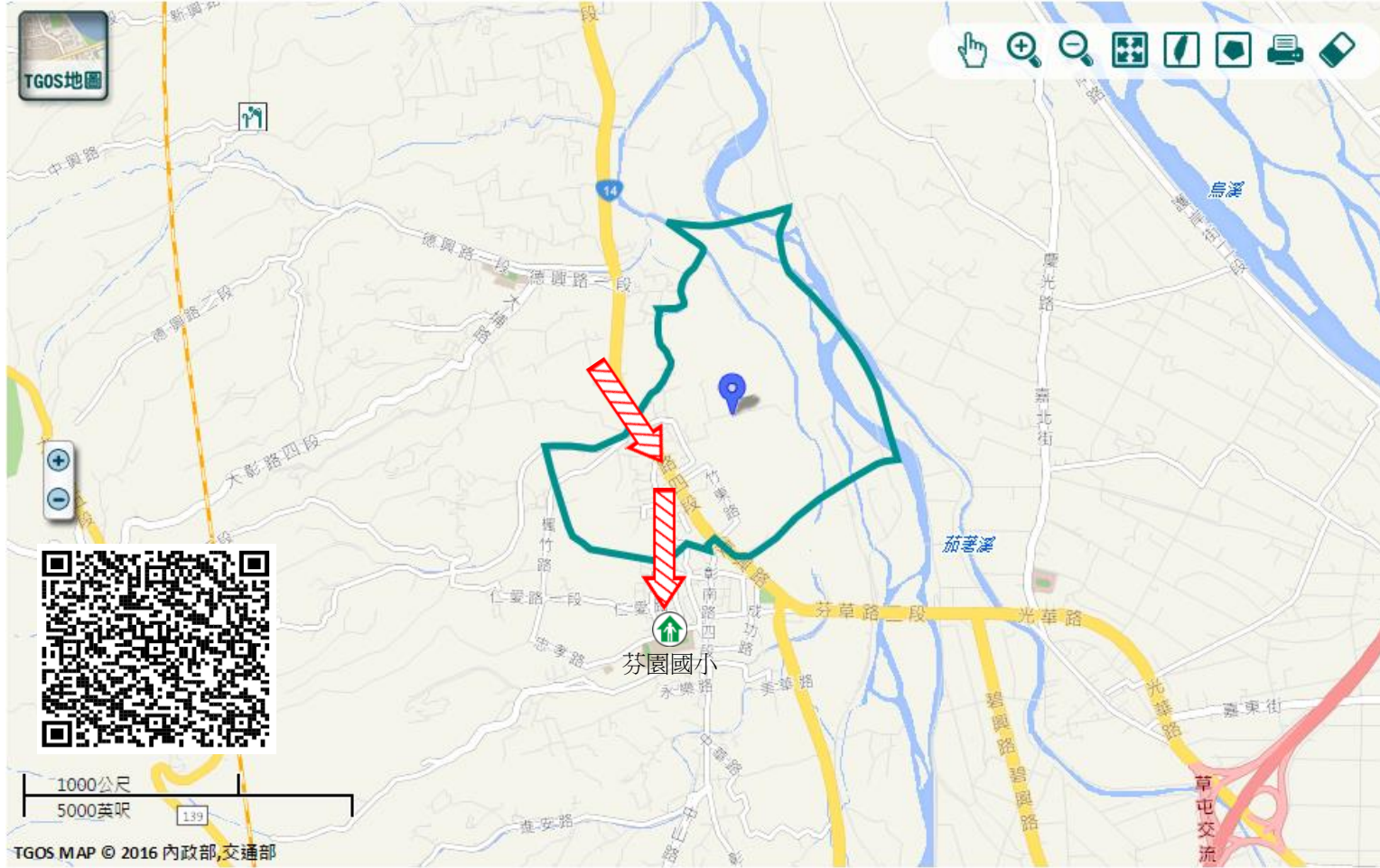
避難原則

就地避難或垂直避難;低窪地區前往避難處所

避難收容處所

彰化縣芬園國小 
地址：彰化縣芬園鄉社口村彰南路4段27巷28號
電話：049-2522208

芬園鄉公所111年09月製作



道路		標示			350mm / 24hr
圖例	 縣道	 建議疏散避難方向	 避難收容處所	 老人福利	 0.5 ~ 1.0 m
	 行政區域界線	 適用水災災害	 護理之家	 兒少福利	 1.0 ~ 2.0 m
	 村(里)界線	 身心障礙福	圖資來源：NCDR災害潛勢地圖網站(105年)		 2.0 ~ 3.0 m
					 > 3.0 m

彰化縣芬園鄉竹林村地震簡易疏散避難圖

防災資訊

村(里)基本資料

• 總人口數：2079人

災害通報單位

*彰化縣災害應變中心

電話：04-7512148

*芬園鄉災害應變中心

電話：049-2522556

*芬園分駐所

電話：049-2522419

*芬園消防分隊

電話：049-2523653

緊急聯絡人

*村長：張明金

電話：049-2522562

防災資料網站

*內政部消防署

<http://www.nfa.gov.tw>

*彰化縣政府消防局

<http://www.chfd.gov.tw>

*彰化縣芬園鄉公所

<http://town.chcg.gov.tw/fe nyuan/00home/index8.asp>

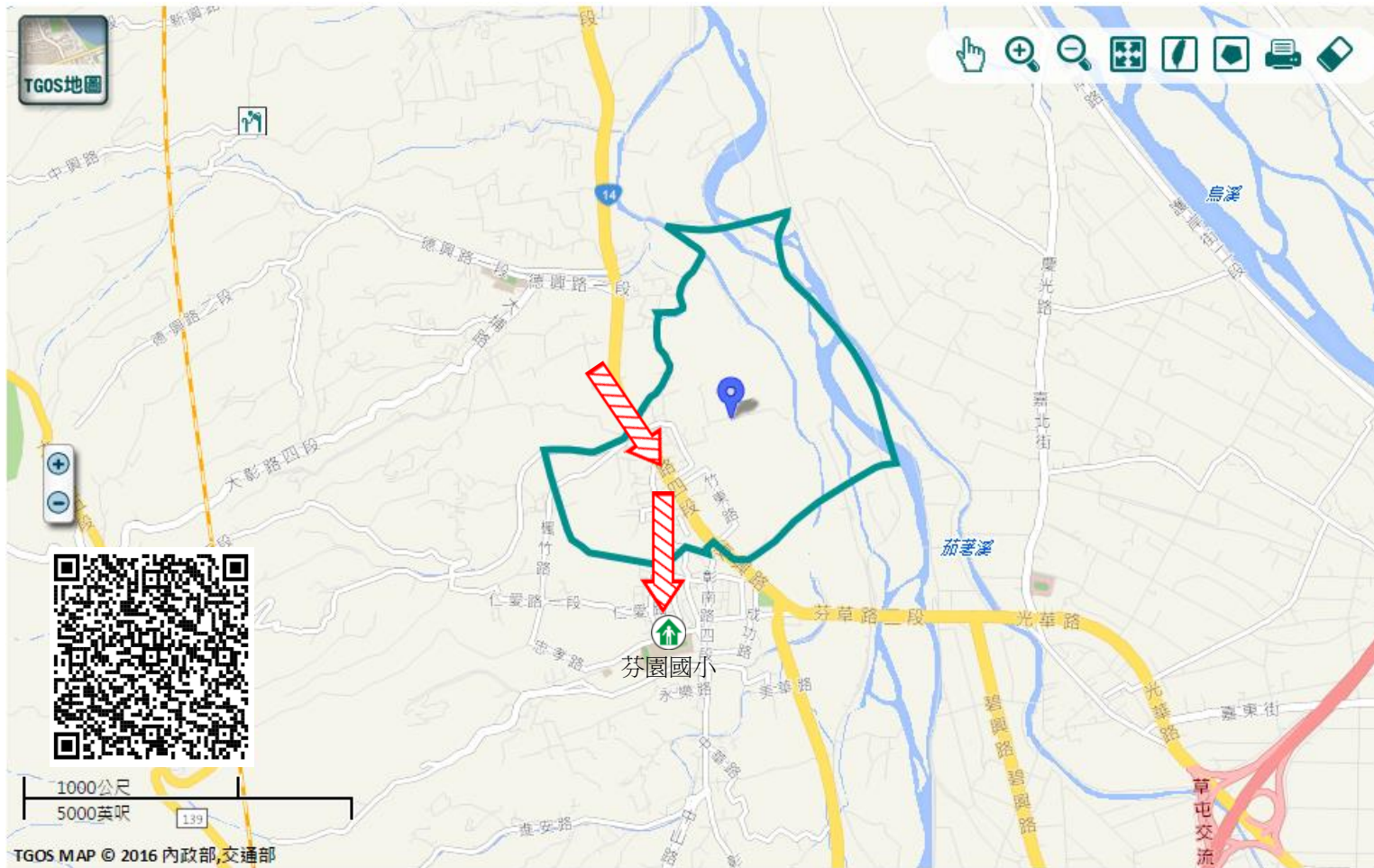
避難原則

前往開放空間或公園避難

避難收容處所

彰化縣芬園國小 
地址：彰化縣芬園鄉社口
村彰南路4段27巷28號
電話：049-2522208 

芬園鄉公所111年09月製作



TGOS MAP © 2016 內政部,交通部

		道路	標示				
圖例	 縣道		建議疏散避難方向		避難收容處所		老人福利
	行政區域界線		適用地震災害		護理之家		兒少福利
	 村(里)界線		身心障礙福	圖資來源：NCDR災害潛勢地圖網站(105年)			

彰化縣芬園鄉社口村水災簡易疏散避難圖

防災資訊

村(里)基本資料

• 總人口數：2877人

災害通報單位

- *彰化縣災害應變中心
電話：04-7512148
- *芬園鄉災害應變中心
電話：049-2522556
- *芬園分駐所
電話：049-2522419
- *芬園消防分隊
電話：049-2523653

緊急聯絡人

- *村長：李卷元
電話：049-2524092

防災資料網站

- *內政部消防署
<http://www.nfa.gov.tw>
- *彰化縣政府消防局
<http://www.chfd.gov.tw>
- *彰化縣芬園鄉公所
<http://town.chcg.gov.tw/fe/nyuan/00home/index8.asp>

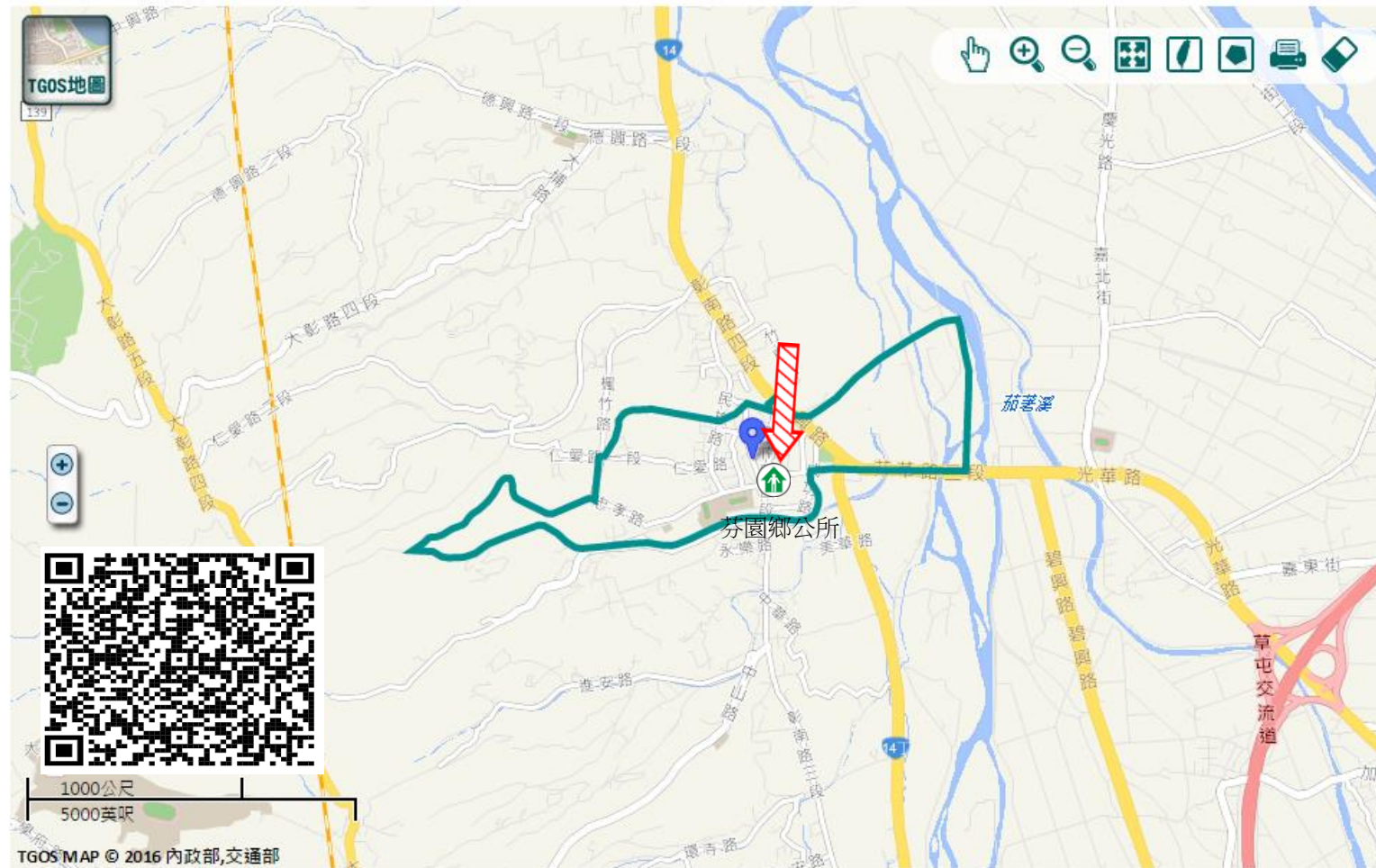
避難原則

就地避難或垂直避難;低窪地區前往避難處所

避難收容處所

彰化縣芬園鄉公所 
地址：彰化縣芬園鄉社口村芬草路二段300號
電話：049-2522556

芬園鄉公所111年09月製作



道路		標示			350mm / 24hr
圖例	 縣道	 建議疏散避難方向	 避難收容處所	 老人福利	 0.5 ~ 1.0 m
	 行政區域界線	 適用水災災害	 護理之家	 兒少福利	 1.0 ~ 2.0 m
	 村(里)界線	 身心障礙福	圖資來源：NCDR災害潛勢地圖網站(105年)		 2.0 ~ 3.0 m
					 > 3.0 m

彰化縣芬園鄉社口村地震簡易疏散避難圖

防災資訊

村(里)基本資料

• 總人口數：2877人

災害通報單位

*彰化縣災害應變中心

電話：04-7512148

*芬園鄉災害應變中心

電話：049-2522556

*芬園分駐所

電話：049-2522419

*芬園消防分隊

電話：049-2523653

緊急聯絡人

*村長：李卷元

電話：049-2524092

防災資料網站

*內政部消防署

<http://www.nfa.gov.tw>

*彰化縣政府消防局

<http://www.chfd.gov.tw>

*彰化縣芬園鄉公所

<http://town.chcg.gov.tw/fe/nyuan/00home/index8.asp>

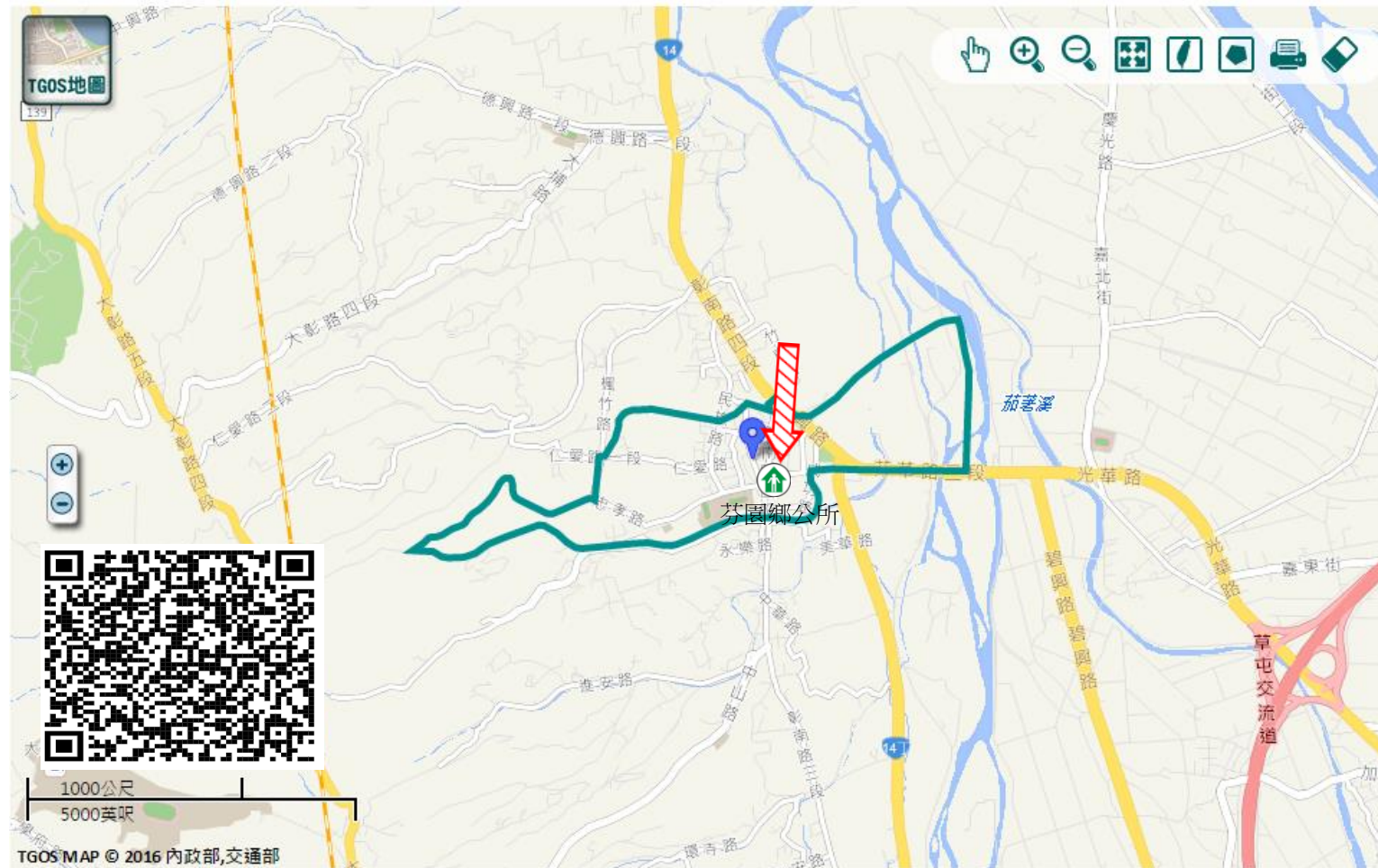
避難原則

前往開放空間或公園避難

避難收容處所







彰化縣芬園鄉公所 
地址：彰化縣芬園鄉社口
村芬草路二段300號
電話：049-2522556 

芬園鄉公所111年09月製作



TGOS MAP © 2016 內政部,交通部

圖例

道路	標示		
 縣道		建議疏散避難方向	 避難收容處所
行政區域界線		適用地震災害	 護理之家
 村(里)界線		身心障礙福	 兒少福利

圖資來源：NCDR災害潛勢地圖網站(105年)

彰化縣芬園鄉茄荖村水災簡易疏散避難圖

防災資訊

村(里)基本資料

• 總人口數：2684人

災害通報單位

- *彰化縣災害應變中心
電話：04-7512148
- *芬園鄉災害應變中心
電話：049-2522556
- *芬園分駐所
電話：049-2522419
- *芬園消防分隊
電話：049-2523653

緊急聯絡人

- *村長：洪坤周
電話：049-2528580

防災資料網站

- *內政部消防署
<http://www.nfa.gov.tw>
- *彰化縣政府消防局
<http://www.chfd.gov.tw>
- *彰化縣芬園鄉公所
<http://town.chcg.gov.tw/fe/nyuan/00home/index8.asp>

避難原則

就地避難或垂直避難;低窪地區前往避難處所

避難收容處所

彰化縣茄荖國小 
地址：彰化縣芬園鄉茄荖村嘉北街96號
電話：049-2523018 

芬園鄉公所111年09月製作



道路		標示			350mm / 24hr				
圖例	106 縣道		建議疏散避難方向		避難收容處所		老人福利	0.5 ~ 1.0 m	
	行政區域界線		適用水災災害		護理之家		兒少福利	1.0 ~ 2.0 m	
		村(里)界線		身心障礙福	圖資來源：NCDR災害潛勢地圖網站(105年)			2.0 ~ 3.0 m	
									> 3.0 m

彰化縣芬園鄉茄荖村地震簡易疏散避難圖

防災資訊

村(里)基本資料

• 總人口數：2684人

災害通報單位

- *彰化縣災害應變中心
電話：04-7512148
- *芬園鄉災害應變中心
電話：049-2522556
- *芬園分駐所
電話：049-2522419
- *芬園消防分隊
電話：049-2523653

緊急聯絡人

- *村長：洪坤周
電話：049-2528580

防災資料網站

- *內政部消防署
<http://www.nfa.gov.tw>
- *彰化縣政府消防局
<http://www.chfd.gov.tw>
- *彰化縣芬園鄉公所
<http://town.chcg.gov.tw/fe/nyuan/00home/index8.asp>

避難原則

前往開放空間或公園避難

避難收容處所

彰化縣茄荖國小 
地址：彰化縣芬園鄉茄荖村嘉北街96號
電話：049-2523018 

芬園鄉公所111年09月製作



圖例	道路	標示		
	縣道	建議疏散避難方向	避難收容處所	老人福利
行政區域界線	適用地震災害	護理之家	兒少福利	
村(里)界線	身心障礙福	圖資來源：NCDR災害潛勢地圖網站(105年)		

彰化縣芬園鄉嘉興村水災簡易疏散避難圖

防災資訊

村(里)基本資料

• 總人口數：1867人

災害通報單位

- *彰化縣災害應變中心
電話：04-7512148
- *芬園鄉災害應變中心
電話：049-2522556
- *芬園分駐所
電話：049-2522419
- *芬園消防分隊
電話：049-2523653

緊急聯絡人

*村長：李進源
電話：049-2521111

防災資料網站

- *內政部消防署
<http://www.nfa.gov.tw>
- *彰化縣政府消防局
<http://www.chfd.gov.tw>
- *彰化縣芬園鄉公所
<http://town.chcg.gov.tw/fe nyuan/00home/index8.asp>

避難原則

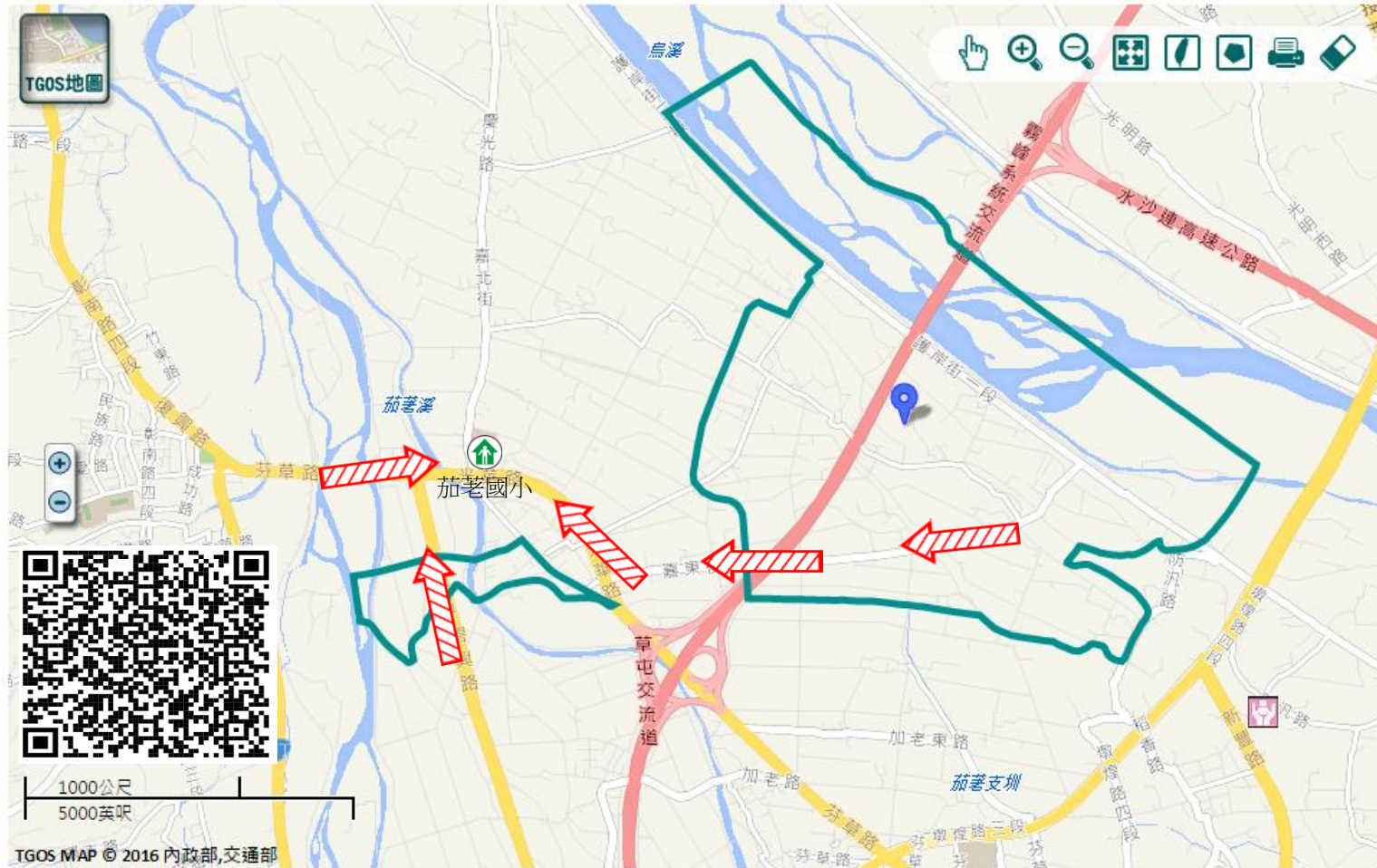
就地避難或垂直避難;低窪地區前往避難處所

避難收容處所

彰化縣茄荖國小 
地址：彰化縣芬園鄉茄荖村嘉北街96號
電話：049-2523018



芬園鄉公所111年09月製作



圖例	道路	標示			350mm / 24hr
	106 縣道	 建議疏散避難方向	 避難收容處所	 老人福利	 0.5 ~ 1.0 m
行政區域界線	 適用水災災害	 護理之家	 兒少福利	 1.0 ~ 2.0 m	
村(里)界線	 身心障礙福	圖資來源：NCDR災害潛勢地圖網站(105年)		 2.0 ~ 3.0 m	
				 > 3.0 m	

彰化縣芬園鄉嘉興村地震簡易疏散避難圖

防災資訊

村(里)基本資料

• 總人口數：1867人

災害通報單位

- *彰化縣災害應變中心
電話：04-7512148
- *芬園鄉災害應變中心
電話：049-2522556
- *芬園分駐所
電話：049-2522419
- *芬園消防分隊
電話：049-2523653

緊急聯絡人

*村長：李進源
電話：049-2521111

防災資料網站

- *內政部消防署
<http://www.nfa.gov.tw>
- *彰化縣政府消防局
<http://www.chfd.gov.tw>
- *彰化縣芬園鄉公所
<http://town.chcg.gov.tw/fe nyuan/00home/index8.asp>

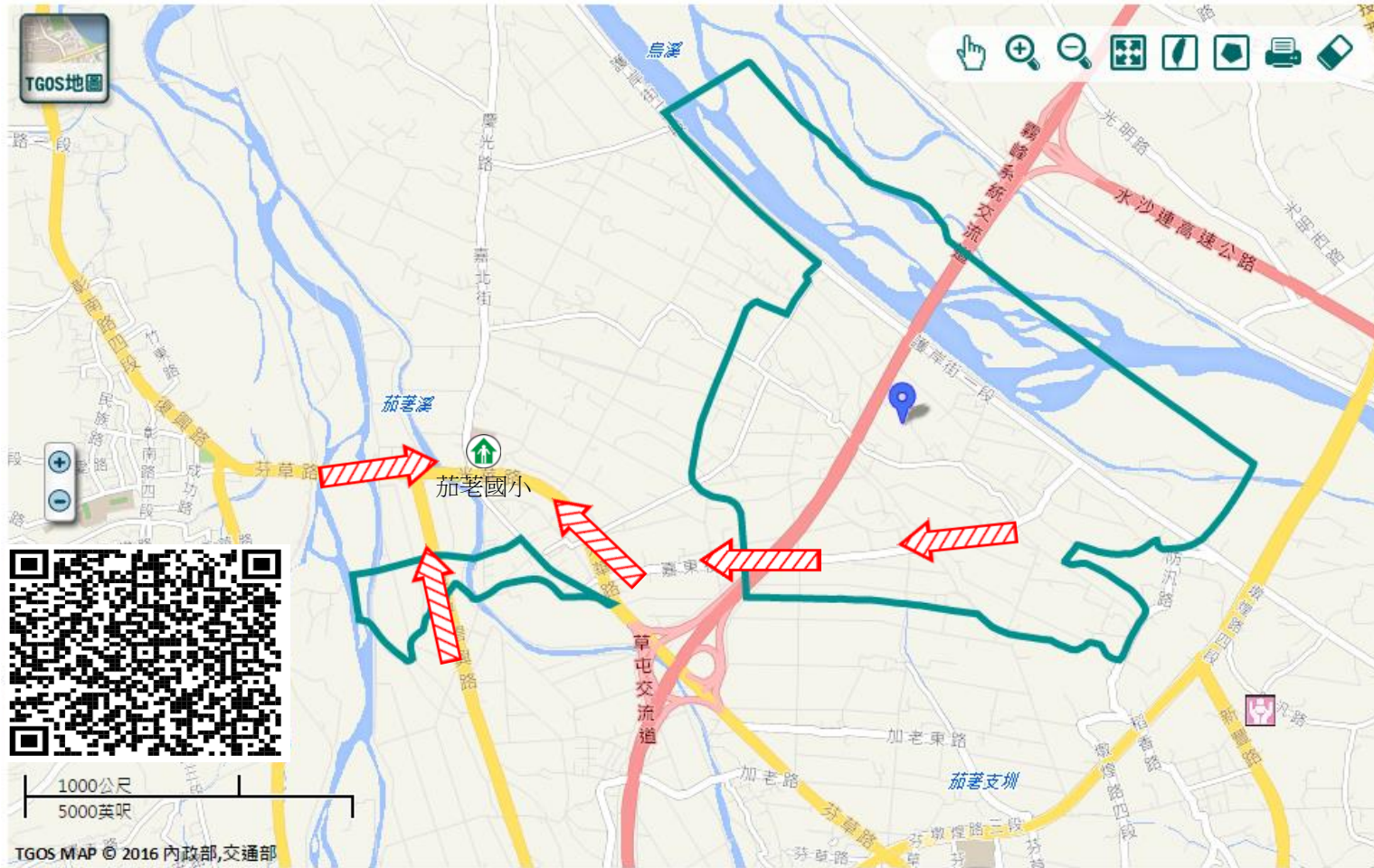
避難原則

前往開放空間或公園避難

避難收容處所

彰化縣茄荖國小 
地址：彰化縣芬園鄉茄荖村嘉北街96號
電話：049-2523018 

芬園鄉公所111年09月製作



		道路	標示				
圖例	 縣道		建議疏散避難方向		避難收容處所		老人福利
	行政區域界線		適用地震災害		護理之家		兒少福利
	 村(里)界線		身心障礙福	圖資來源：NCDR災害潛勢地圖網站(105年)			

彰化縣芬園鄉芬園村水災簡易疏散避難圖

防災資訊

村(里)基本資料

• 總人口數：1051人

災害通報單位

*彰化縣災害應變中心

電話：04-7512148

*芬園鄉災害應變中心

電話：049-2522556

*芬園分駐所

電話：049-2522419

*芬園消防分隊

電話：049-2523653

緊急聯絡人

*村長：劉耿輝

電話：049-2521074

防災資料網站

*內政部消防署

<http://www.nfa.gov.tw>

*彰化縣政府消防局

<http://www.chfd.gov.tw>


*彰化縣芬園鄉公所

[http://town.chcg.gov.tw/fe
nyuan/00home/index8.asp](http://town.chcg.gov.tw/fenyuan/00home/index8.asp)

避難原則

就地避難或垂直避難;低
窪地區前往避難處所

避難收容處所

芬園鄉公所 

地址：彰化縣芬園鄉社口
村芬草路二段300號
電話：049-2522556

芬園鄉公所111年09月製作



道路		標示			350mm / 24hr
圖例	 縣道	 建議疏散避難方向	 避難收容處所	 老人福利	 0.5 ~ 1.0 m
	 行政區域界線	 適用水災災害	 護理之家	 兒少福利	 1.0 ~ 2.0 m
	 村(里)界線	 身心障礙福	圖資來源：NCDR災害潛勢地圖網站(105年)		 2.0 ~ 3.0 m
					 > 3.0 m

彰化縣芬園鄉芬園村地震簡易疏散避難圖

防災資訊

村(里)基本資料

• 總人口數：1051人

災害通報單位

- *彰化縣災害應變中心
電話：04-7512148
- *芬園鄉災害應變中心
電話：049-2522556
- *芬園分駐所
電話：049-2522419
- *芬園消防分隊
電話：049-2523653

緊急聯絡人

- *村長：劉耿輝
電話：049-2521074

防災資料網站

- *內政部消防署
<http://www.nfa.gov.tw>
- *彰化縣政府消防局
<http://www.chfd.gov.tw>
- *彰化縣芬園鄉公所
[http://town.chcg.gov.tw/fe
nyuan/00home/index8.asp](http://town.chcg.gov.tw/fenyuan/00home/index8.asp)

避難原則

前往開放空間或公園避難

避難收容處所

芬園鄉公所 
地址：彰化縣芬園鄉社口
村芬草路二段300號
電話：049-2522556

芬園鄉公所111年09月製作



圖例	道路	標示		
	縣道	建議疏散避難方向	避難收容處所	老人福利
	行政區域界線	適用地震災害	護理之家	兒少福利
村(里)界線	身心障礙福	圖資來源：NCDR災害潛勢地圖網站(105年)		

彰化縣芬園鄉芬園村坡地災害簡易疏散避難圖

防災資訊

村(里)基本資料

• 總人口數：1051人

災害通報單位

*彰化縣災害應變中心

電話：04-7512148

*芬園鄉災害應變中心

電話：049-2522556

*芬園分駐所

電話：049-2522419

*芬園消防分隊

電話：049-2523653

緊急聯絡人

*村長：劉耿輝

電話：049-2521074

防災資料網站

*內政部消防署

<http://www.nfa.gov.tw>

*彰化縣政府消防局

<http://www.chfd.gov.tw>


*彰化縣芬園鄉公所

<http://town.chcg.gov.tw/fe/nyuan/00home/index8.asp>

避難原則

遠離坡地方向避難；地震、豪雨一周內勿靠近潛勢區。

避難收容處所

芬園鄉公所 


地址：彰化縣芬園鄉社口村芬草路二段300號

電話：049-2522556



芬園鄉公所111年09月製作



圖例	道路	標示	設施		坡地災害潛勢圖
	 106 縣道	 疏散避難方向	 避難收容處所	 老人福利	 岩屑滑落
 行政區域界線	 適用坡地災害	 護理之家	 兒少福利	 土石流潛勢溪流	
 村(里)界線	 身心障礙福	圖資來源：NCDR災害潛勢地圖網站(105年)		 土石流潛勢溪流影響範圍	

彰化縣芬園鄉縣庄村水災簡易疏散避難圖

防災資訊

村(里)基本資料

- 總人口數：1295人

災害通報單位

- *彰化縣災害應變中心
電話：04-7512148
- *芬園鄉災害應變中心
電話：049-2522556
- *芬園分駐所
電話：049-2522419
- *芬園消防分隊
電話：049-2523653

緊急聯絡人

- *村長：褚忠進
電話：049-2521991

防災資料網站

- *內政部消防署
<http://www.nfa.gov.tw>
- *彰化縣政府消防局
<http://www.chfd.gov.tw>
- *彰化縣芬園鄉公所
<http://town.chcg.gov.tw/fe nyuan/00home/index8.asp>

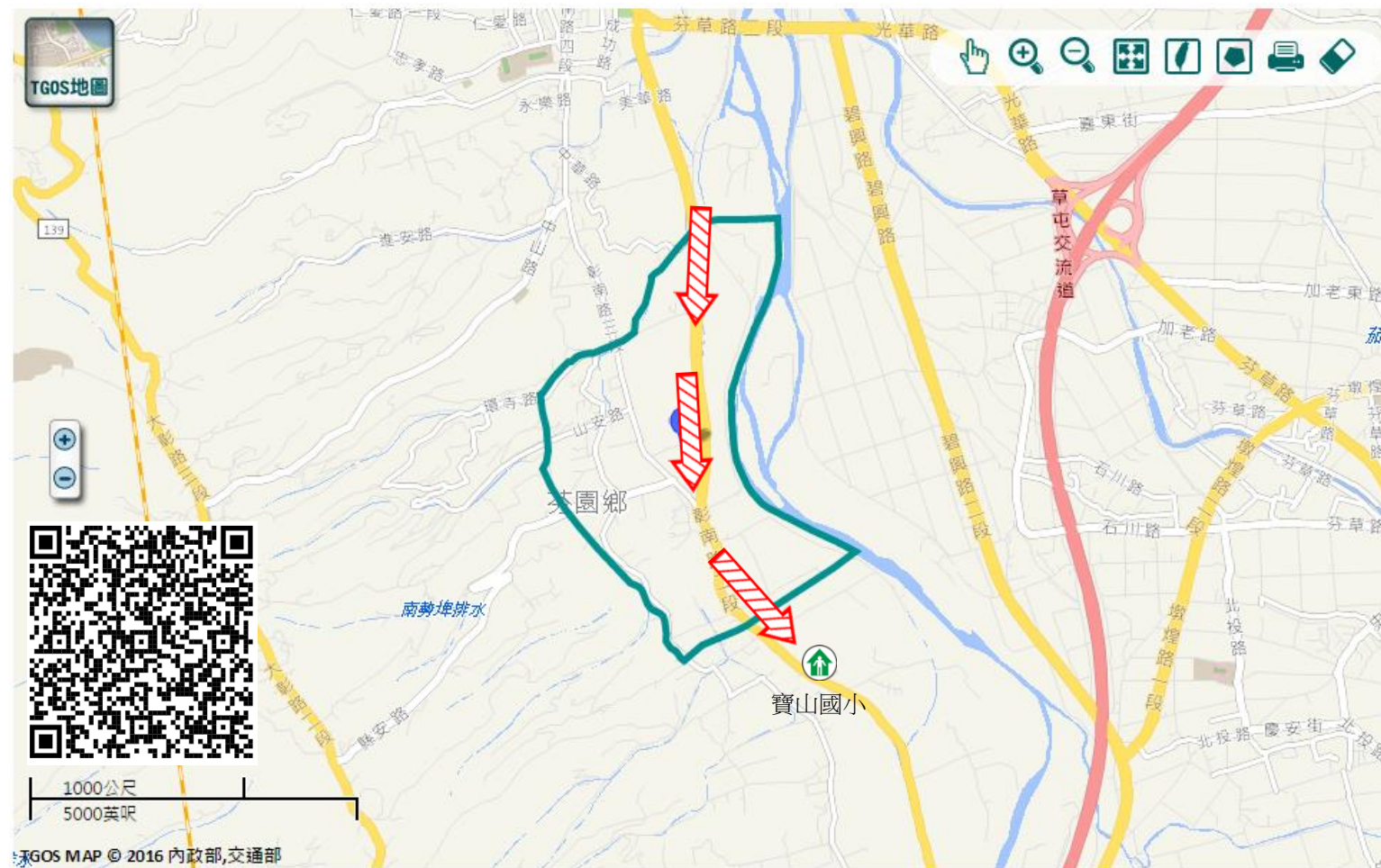
避難原則

就地避難或垂直避難;低窪地區前往避難處所

避難收容處所

彰化縣寶山國小 
地址：彰化縣芬園鄉圳墘村彰南路二段36號
電話：049-2525010 

芬園鄉公所111年09月製作



道路		標示			350mm / 24hr
圖例	 縣道	 建議疏散避難方向	 避難收容處所	 老人福利	 0.5 ~ 1.0 m
	 行政區域界線	 適用水災災害	 護理之家	 兒少福利	 1.0 ~ 2.0 m
	 村(里)界線	 身心障礙福	圖資來源：NCDR災害潛勢地圖網站(105年)		 2.0 ~ 3.0 m
					 > 3.0 m

彰化縣芬園鄉縣庄村地震簡易疏散避難圖

防災資訊

村(里)基本資料

• 總人口數：1295人

災害通報單位

*彰化縣災害應變中心

電話：04-7512148

*芬園鄉災害應變中心

電話：049-2522556

*芬園分駐所

電話：049-2522419

*芬園消防分隊

電話：049-2523653

緊急聯絡人

*村長：褚忠進

電話：049-2521991

防災資料網站

*內政部消防署

<http://www.nfa.gov.tw>

*彰化縣政府消防局

<http://www.chfd.gov.tw>

*彰化縣芬園鄉公所

<http://town.chcg.gov.tw/fe nyuan/00home/index8.asp>

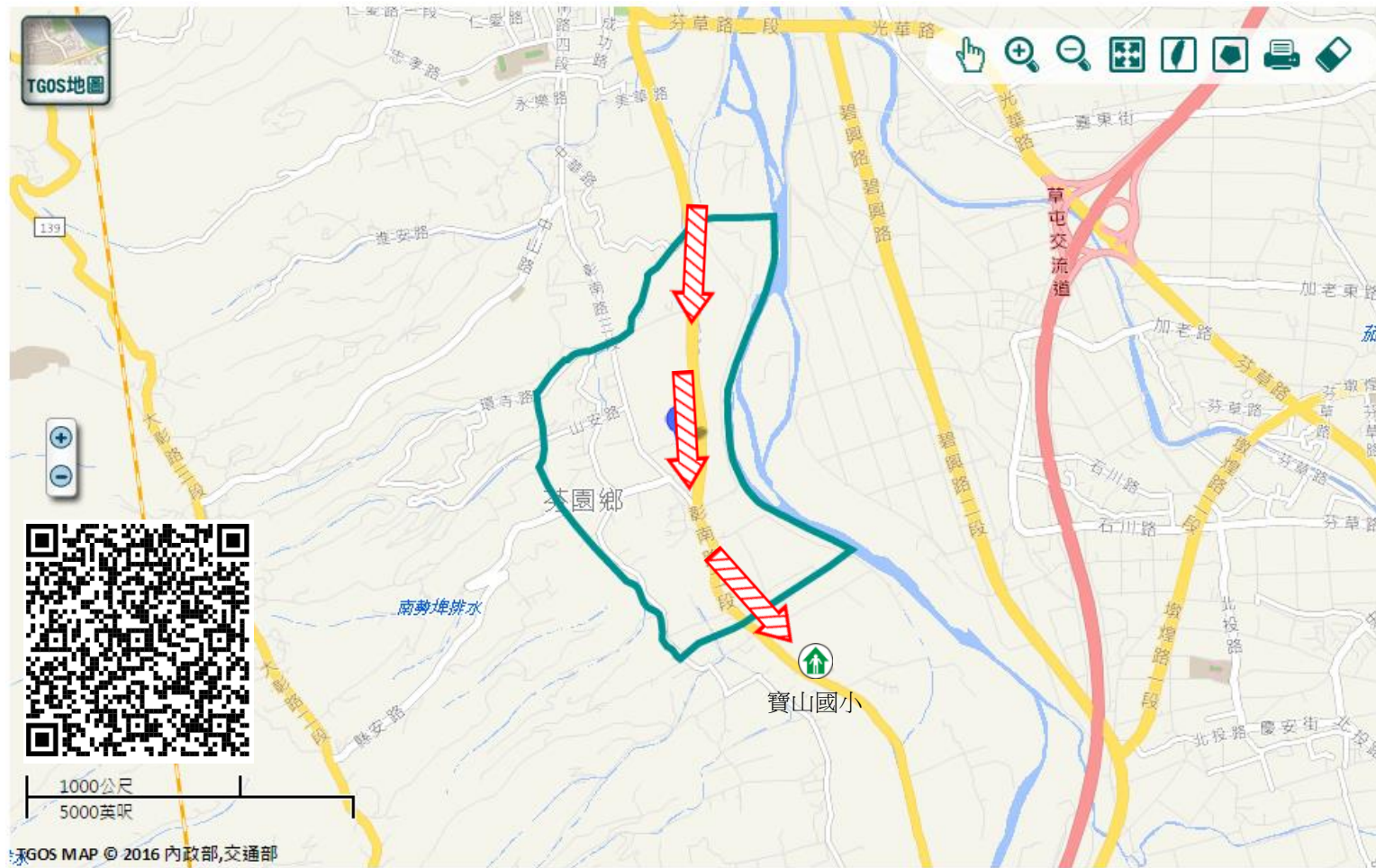
避難原則

前往開放空間或公園避難

避難收容處所

彰化縣寶山國小 
地址：彰化縣芬園鄉圳墘村彰南路二段36號
電話：049-2525010 

芬園鄉公所109年09月製作



道路		標示		
圖例	縣道	建議疏散避難方向	避難收容處所	老人福利
	行政區域界線	適用地震災害	護理之家	兒少福利
	村(里)界線	身心障礙福	圖資來源：NCDR災害潛勢地圖網站(105年)	

彰化縣芬園鄉縣庄村坡地災害簡易疏散避難圖

防災資訊

村(里)基本資料

• 總人口數：1295人

災害通報單位

*彰化縣災害應變中心

電話：04-7512148

*芬園鄉災害應變中心

電話：049-2522556

*芬園分駐所

電話：049-2522419

*芬園消防分隊

電話：049-2523653

緊急聯絡人

*村長：褚忠進

電話：049-2521991

防災資料網站

*內政部消防署

<http://www.nfa.gov.tw>

*彰化縣政府消防局

<http://www.chfd.gov.tw>

*彰化縣芬園鄉公所

<http://town.chcg.gov.tw/fe nyuan/00home/index8.asp>

避難原則

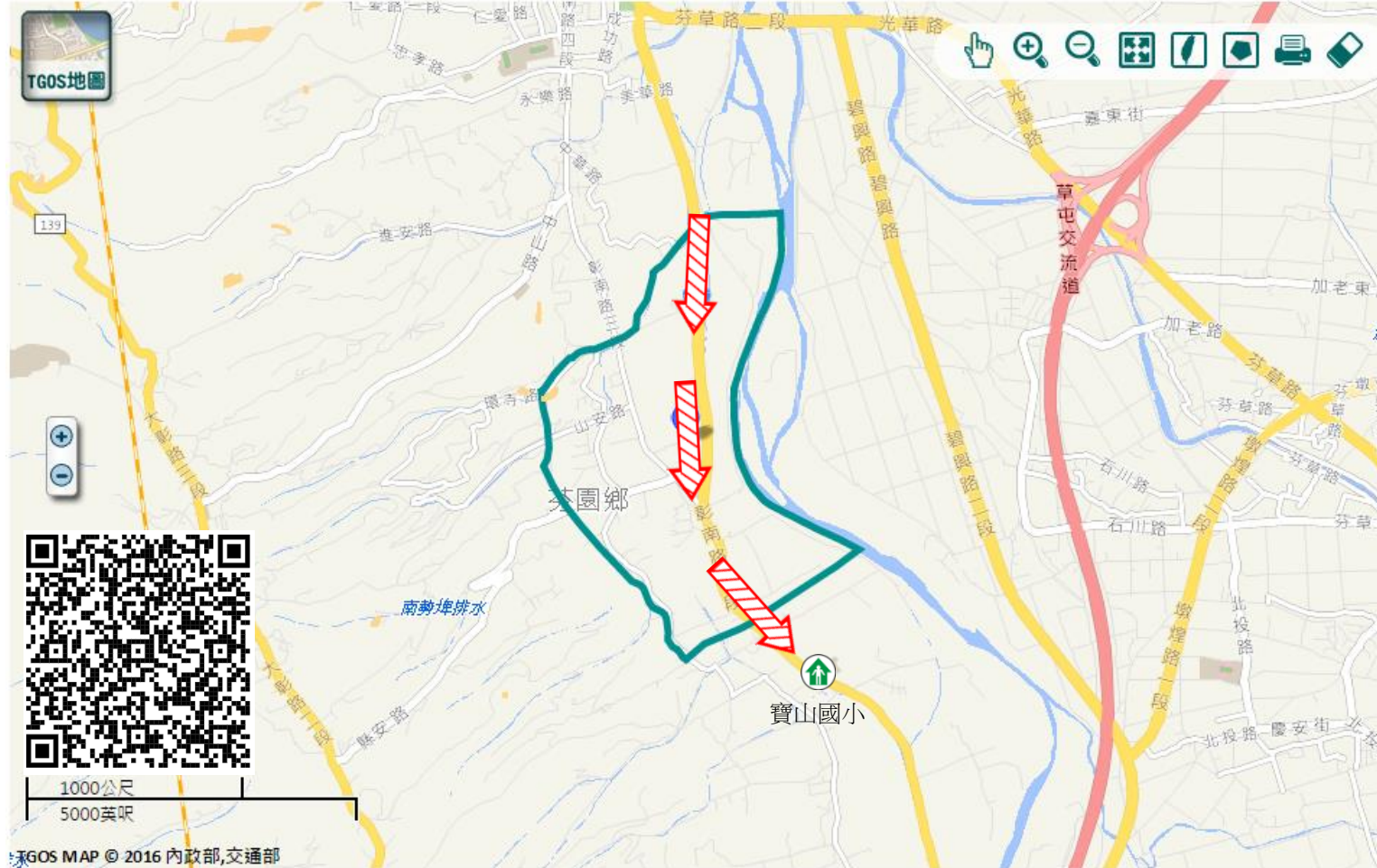
遠離坡地方向避難；地震、豪雨一周內勿靠近潛勢區。

避難收容處所

彰化縣寶山國小 
地址：彰化縣芬園鄉圳墘村彰南路二段36號
電話：049-2525010



芬園鄉公所109年09月製作



圖例	道路	標示	設施		坡地災害潛勢圖
	 縣道	 疏散避難方向	 避難收容處所	 老人福利	 岩屑滑落
 行政區域界線	 適用坡地災害	 護理之家	 兒少福利	 土石流潛勢溪流	
 村(里)界線	 身心障礙福	圖資來源：NCDR災害潛勢地圖網站(105年)		 土石流潛勢溪流影響範圍	

彰化縣芬園鄉圳墘村地震簡易疏散避難圖

防災資訊

村(里)基本資料

• 總人口數：724人

災害通報單位

*彰化縣災害應變中心
電話：04-7512148
*芬園鄉災害應變中心
電話：049-2522556
*芬園分駐所
電話：049-2522419
*芬園消防分隊
電話：049-2523653

緊急聯絡人

*村長：陳煌濱
電話：049-2525878

防災資料網站

*內政部消防署
<http://www.nfa.gov.tw>
*彰化縣政府消防局
<http://www.chfd.gov.tw>
*彰化縣芬園鄉公所
[http://town.chcg.gov.tw/fe
nyuan/00home/index8.asp](http://town.chcg.gov.tw/fenyuan/00home/index8.asp)

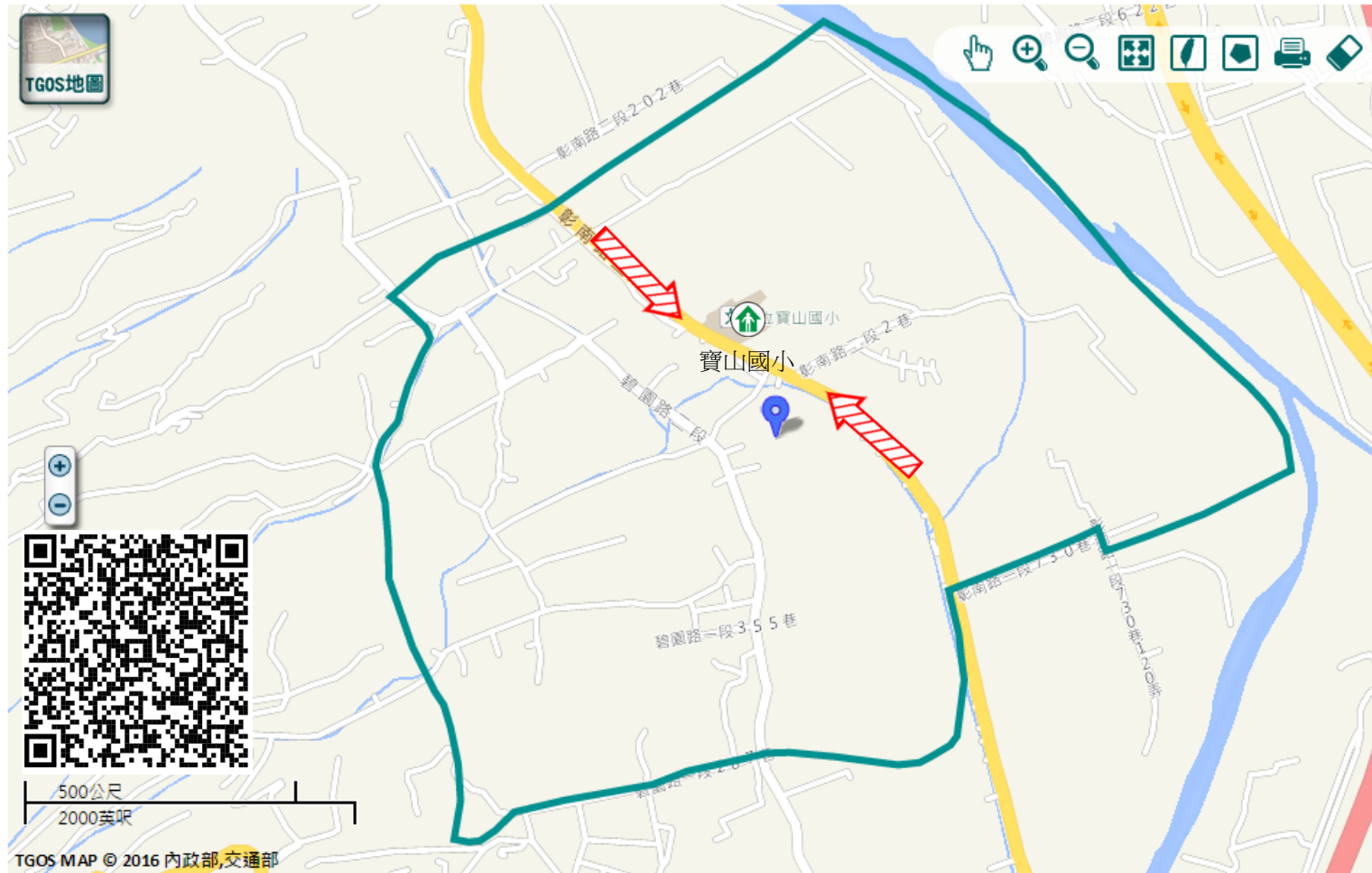
避難原則

前往開放空間或公園避難

避難收容處所

彰化縣寶山國小 
地址：彰化縣芬園鄉圳墘
村彰南路二段36號
電話：049-2525010 

芬園鄉公所109年09月製作



道路		標示		
圖例	 縣道	 建議疏散避難方向	 避難收容處所	 老人福利
	 行政區域界線	 適用地震災害	 護理之家	 兒少福利
	 村(里)界線	 身心障礙福	圖資來源：NCDR災害潛勢地圖網站(105年)	

彰化縣芬園鄉縣溪頭村地震簡易疏散避難圖

防災資訊

村(里)基本資料

• 總人口數：1895人

災害通報單位

*彰化縣災害應變中心

電話：04-7512148

*芬園鄉災害應變中心

電話：049-2522556

*芬園分駐所

電話：049-2522419

*芬園消防分隊

電話：049-2523653

緊急聯絡人

*村長：李永蕙

電話：049-2525195

防災資料網站

*內政部消防署

<http://www.nfa.gov.tw>

*彰化縣政府消防局

<http://www.chfd.gov.tw>



*彰化縣芬園鄉公所

<http://town.chcg.gov.tw/fe/nyuan/00home/index8.asp>

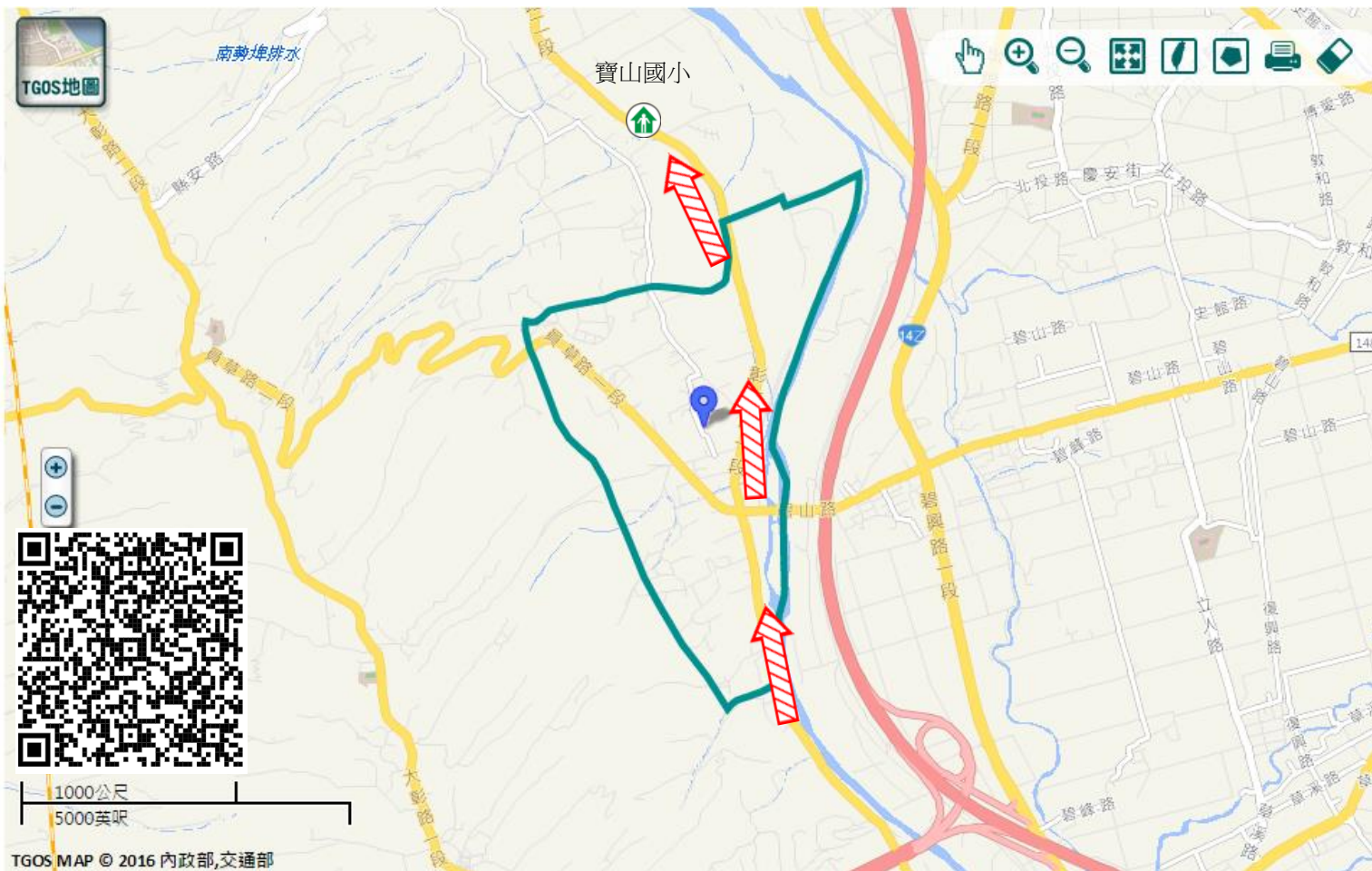
避難原則

前往開放空間或公園避難








避難收容處所

彰化縣寶山國小 
 地址：彰化縣芬園鄉圳墘村彰南路二段36號
 電話：049-2525010 

芬園鄉公所109年09月製作



圖例

道路	標示		
 縣道		建議疏散避難方向	 避難收容處所
 行政區域界線		老人福利	 護理之家
 村(里)界線		兒少福利	 身心障礙福

圖資來源：NCDR災害潛勢地圖網站(105年)

彰化縣芬園鄉縣溪頭村坡地災害簡易疏散避難圖

防災資訊

村(里)基本資料

• 總人口數：1895人

災害通報單位

*彰化縣災害應變中心

電話：04-7512148

*芬園鄉災害應變中心

電話：049-2522556

*芬園分駐所

電話：049-2522419

*芬園消防分隊

電話：049-2523653

緊急聯絡人

*村長：李永蕙

電話：049-2525195

防災資料網站

*內政部消防署

<http://www.nfa.gov.tw>

*彰化縣政府消防局

<http://www.chfd.gov.tw>

*彰化縣芬園鄉公所

<http://town.chcg.gov.tw/fe/nyuan/00home/index8.asp>

避難原則

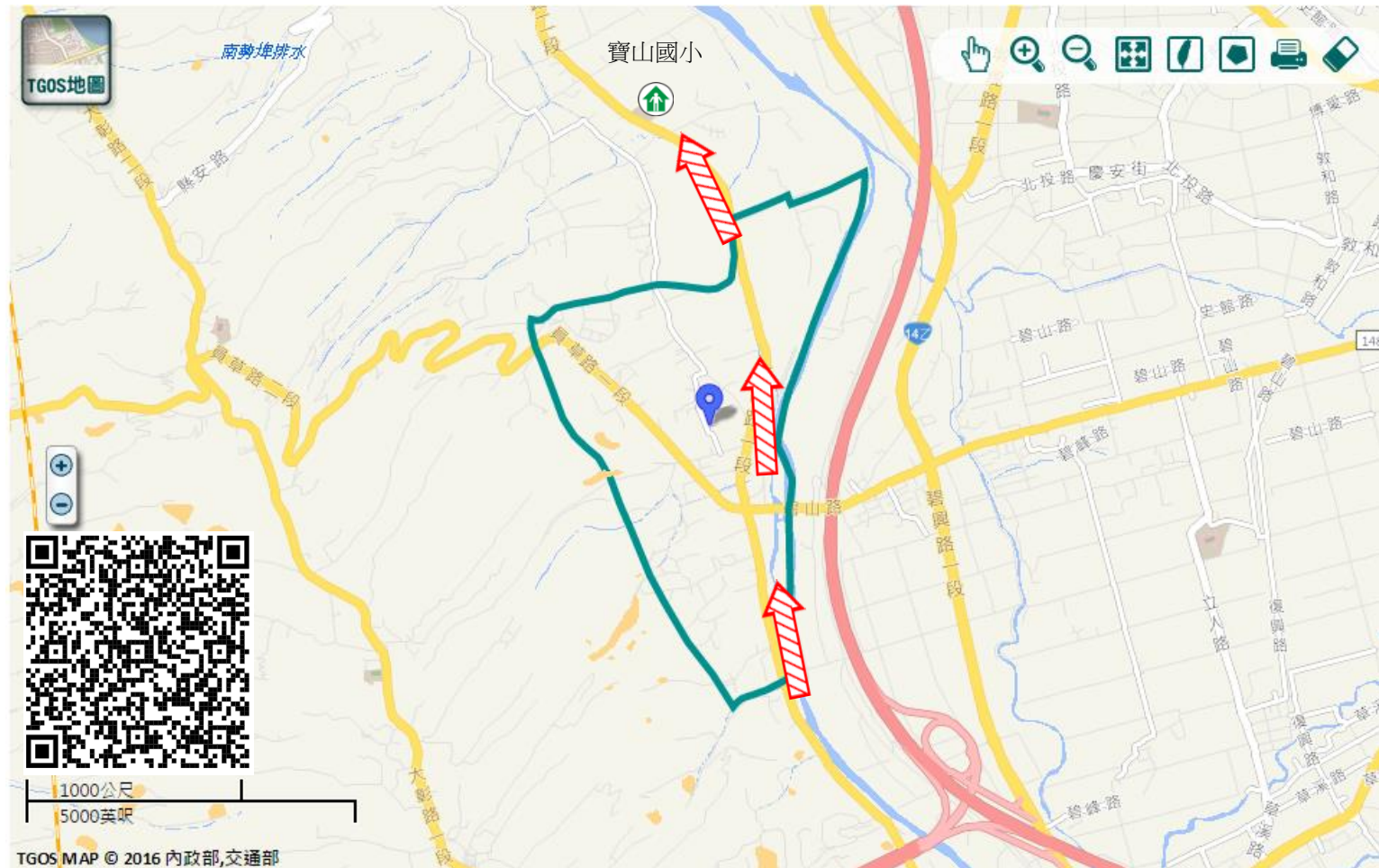
遠離坡地方向避難；地震、豪雨一周內勿靠近潛勢區。

避難收容處所

彰化縣寶山國小
地址：彰化縣芬園鄉圳墘村彰南路二段36號
電話：049-2525010



芬園鄉公所109年09月製作



圖例	道路	標示	設施		坡地災害潛勢圖
	106 縣道	疏散避難方向	避難收容處所	老人福利	岩屑滑落
行政區域界線	適用坡地災害	護理之家	兒少福利	土石流潛勢溪流	
村(里)界線	身心障礙福	圖資來源：NCDR災害潛勢地圖網站(105年)		土石流潛勢溪流影響範圍	

彰化縣芬園鄉縣進芬村水災簡易疏散避難圖

防災資訊

村(里)基本資料

• 總人口數：1132人

災害通報單位

*彰化縣災害應變中心

電話：04-7512148

*芬園鄉災害應變中心

電話：049-2522556

*芬園分駐所

電話：049-2522419

*芬園消防分隊

電話：049-2523653

緊急聯絡人

*村長：賴國華

電話：049-2511912

防災資料網站

*內政部消防署

<http://www.nfa.gov.tw>

*彰化縣政府消防局

<http://www.chfd.gov.tw>


*彰化縣芬園鄉公所

<http://town.chcg.gov.tw/fe/nyuan/00home/index8.asp>

避難原則

就地避難或垂直避難;低窪地區前往避難處所

避難收容處所

芬園鄉公所 

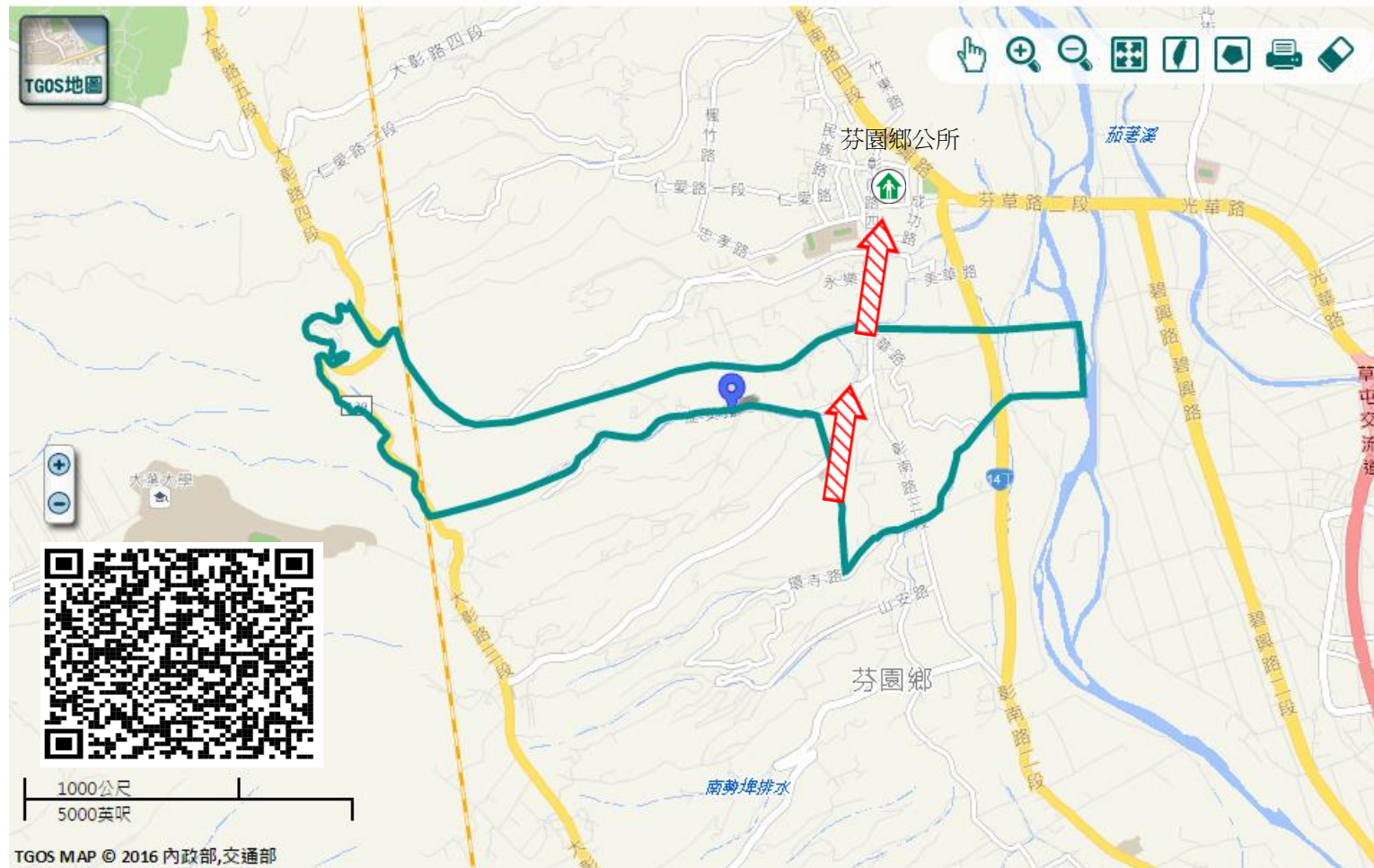
地址：彰化縣芬園鄉社口


村芬草路二段300號

電話：049-2522556



芬園鄉公所109年09月製作



道路		標示			350mm / 24hr
圖例	 縣道	 建議疏散避難方向	 避難收容處所	 老人福利	 0.5 ~ 1.0 m
	 行政區域界線	 適用水災災害	 護理之家	 兒少福利	 1.0 ~ 2.0 m
	 村(里)界線	 身心障礙福	圖資來源：NCDR災害潛勢地圖網站(105年)		 2.0 ~ 3.0 m
					 > 3.0 m

彰化縣芬園鄉縣進芬村地震簡易疏散避難圖

防災資訊

村(里)基本資料

• 總人口數：1132人

災害通報單位

*彰化縣災害應變中心

電話：04-7512148

*芬園鄉災害應變中心

電話：049-2522556

*芬園分駐所

電話：049-2522419

*芬園消防分隊

電話：049-2523653

緊急聯絡人

*村長：賴國華

電話：049-2511912

防災資料網站

*內政部消防署

<http://www.nfa.gov.tw>

*彰化縣政府消防局

<http://www.chfd.gov.tw>

*彰化縣芬園鄉公所

<http://town.chcg.gov.tw/fe/nyuan/00home/index8.asp>

避難原則

前往開放空間或公園避難

避難收容處所

芬園鄉公所

地址：彰化縣芬園鄉社口村芬草路二段300號

電話：049-2522556



芬園鄉公所109年09月製作



道路		標示					
圖例	106 縣道		建議疏散避難方向		避難收容處所		老人福利
	行政區域界線		適用地震災害		護理之家		兒少福利
	村(里)界線		身心障礙福	圖資來源：NCDR災害潛勢地圖網站(105年)			

彰化縣芬園鄉縣進芬村坡地災害簡易疏散避難圖

防災資訊

村(里)基本資料

• 總人口數：1132人

災害通報單位

*彰化縣災害應變中心

電話：04-7512148

*芬園鄉災害應變中心

電話：049-2522556

*芬園分駐所

電話：049-2522419

*芬園消防分隊

電話：049-2523653

緊急聯絡人

*村長：賴國華

電話：049-2511912

防災資料網站

*內政部消防署

<http://www.nfa.gov.tw>

*彰化縣政府消防局

<http://www.chfd.gov.tw>

*彰化縣芬園鄉公所

<http://town.chcg.gov.tw/fe/nyuan/00home/index8.asp>

避難原則

遠離坡地方向避難；地震、豪雨一周內勿靠近潛勢區。

避難收容處所

芬園鄉公所
地址：彰化(土)園鄉社口
村芬草路二段300號
電話：049-2522556



芬園鄉公所109年09月製作



TGOS MAP © 2016 內政部,交通部

圖例	道路	標示	設施		坡地災害潛勢圖
	106 縣道	疏散避難方向	避難收容處所	老人福利	岩屑滑落
行政區域界線	適用坡地災害	護理之家	兒少福利	土石流潛勢溪流	
村(里)界線	身心障礙福	圖資來源：NCDR災害潛勢地圖網站(105年)		土石流潛勢溪流影響範圍	

彰化縣芬園鄉縣同安村水災簡易疏散避難圖

防災資訊

村(里)基本資料

• 總人口數：1308人

災害通報單位

*彰化縣災害應變中心

電話：04-7512148

*芬園鄉災害應變中心

電話：049-2522556

*芬園分駐所

電話：049-2522419

*芬園消防分隊

電話：049-2523653

緊急聯絡人

*村長：林蔡秀英

電話：04-8591090

防災資料網站

*內政部消防署

<http://www.nfa.gov.tw>

*彰化縣政府消防局

<http://www.chfd.gov.tw>


*彰化縣芬園鄉公所

<http://town.chcg.gov.tw/fe/nyuan/00home/index8.asp>

避難原則

就地避難或垂直避難;低窪地區前往避難處所

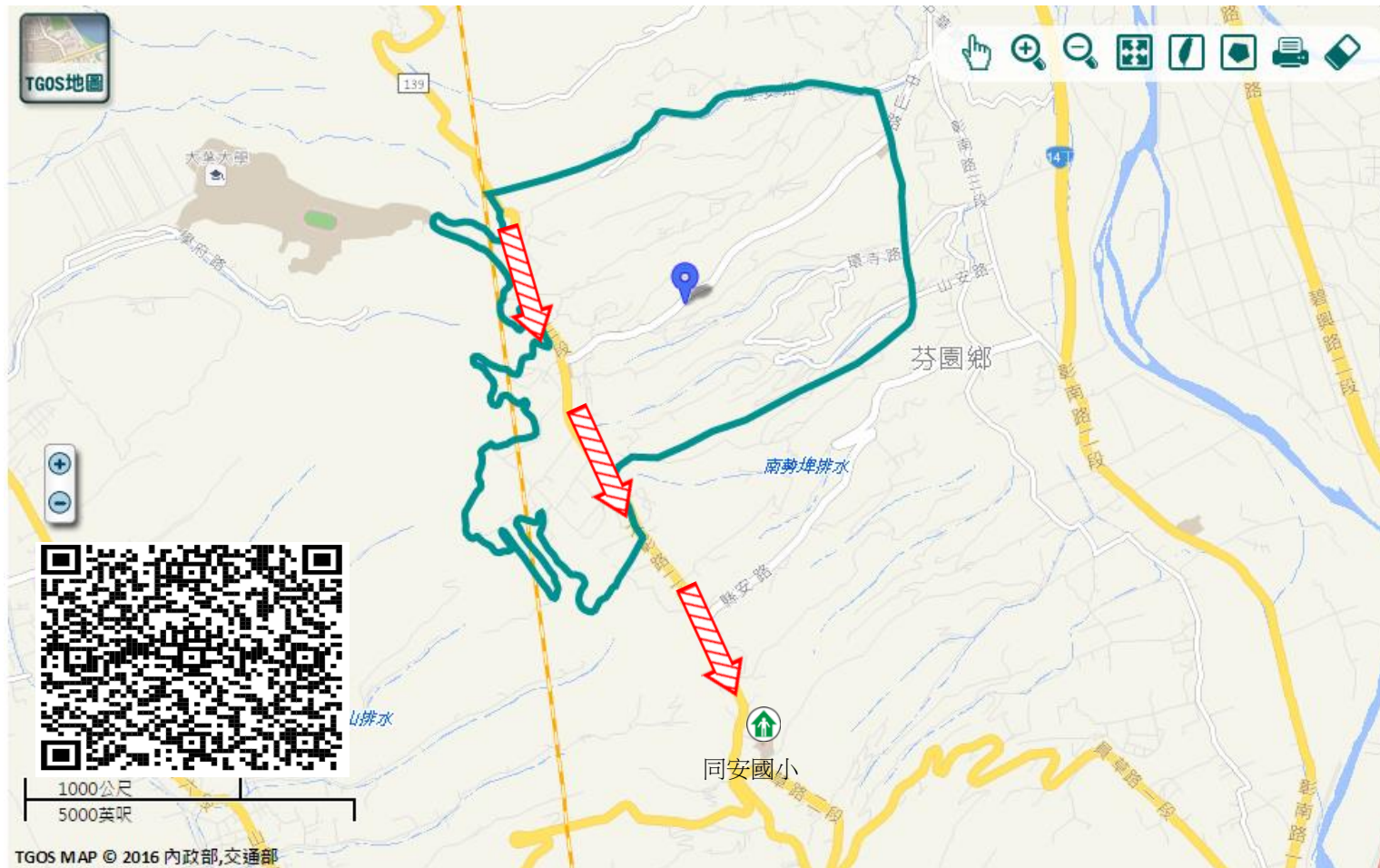
避難收容處所

彰化縣同安國小 

地址：彰化縣芬園鄉中崙村大彰路二段400巷36號
電話：04-8590502



芬園鄉公所109年09月製作



道路		標示			350mm / 24hr
圖例	106 縣道	建議疏散避難方向	避難收容處所	老人福利	0.5 ~ 1.0 m
	行政區域界線	適用水災災害	護理之家	兒少福利	1.0 ~ 2.0 m
	村(里)界線	身心障礙福	圖資來源：NCDR災害潛勢地圖網站(105年)		2.0 ~ 3.0 m
					> 3.0 m

彰化縣芬園鄉縣同安村地震簡易疏散避難圖

防災資訊

村(里)基本資料

• 總人口數：1308人

災害通報單位

*彰化縣災害應變中心

電話：04-7512148

*芬園鄉災害應變中心

電話：049-2522556

*芬園分駐所

電話：049-2522419

*芬園消防分隊

電話：049-2523653

緊急聯絡人

*村長：林蔡秀英

電話：04-8591090

防災資料網站

*內政部消防署

<http://www.nfa.gov.tw>

*彰化縣政府消防局

<http://www.chfd.gov.tw>

*彰化縣芬園鄉公所

<http://town.chcg.gov.tw/fe/nyuan/00home/index8.asp>

避難原則

前往開放空間或公園避難

避難收容處所

彰化縣同安國小

地址：彰化縣芬園鄉中崙村大彰路二段400巷36號

電話：04-8590502



芬園鄉公所109年09月製作



		道路	標示		
圖例	106 縣道		建議疏散避難方向		避難收容處所
	行政區域界線		適用地震災害		護理之家
	村(里)界線		身心障礙福		兒少福利
				圖資來源：NCDR災害潛勢地圖網站(105年)	

彰化縣芬園鄉縣同安村坡地災害簡易疏散避難圖

防災資訊

村(里)基本資料

• 總人口數：1308人

災害通報單位

*彰化縣災害應變中心

電話：04-7512148

*芬園鄉災害應變中心

電話：049-2522556

*芬園分駐所

電話：049-2522419

*芬園消防分隊

電話：049-2523653

緊急聯絡人

*村長：林蔡秀英

電話：04-8591090

防災資料網站

*內政部消防署

<http://www.nfa.gov.tw>

*彰化縣政府消防局

<http://www.chfd.gov.tw>

*彰化縣芬園鄉公所

[http://town.chcg.gov.tw/fe
nyuan/00home/index8.asp](http://town.chcg.gov.tw/fenyuan/00home/index8.asp)

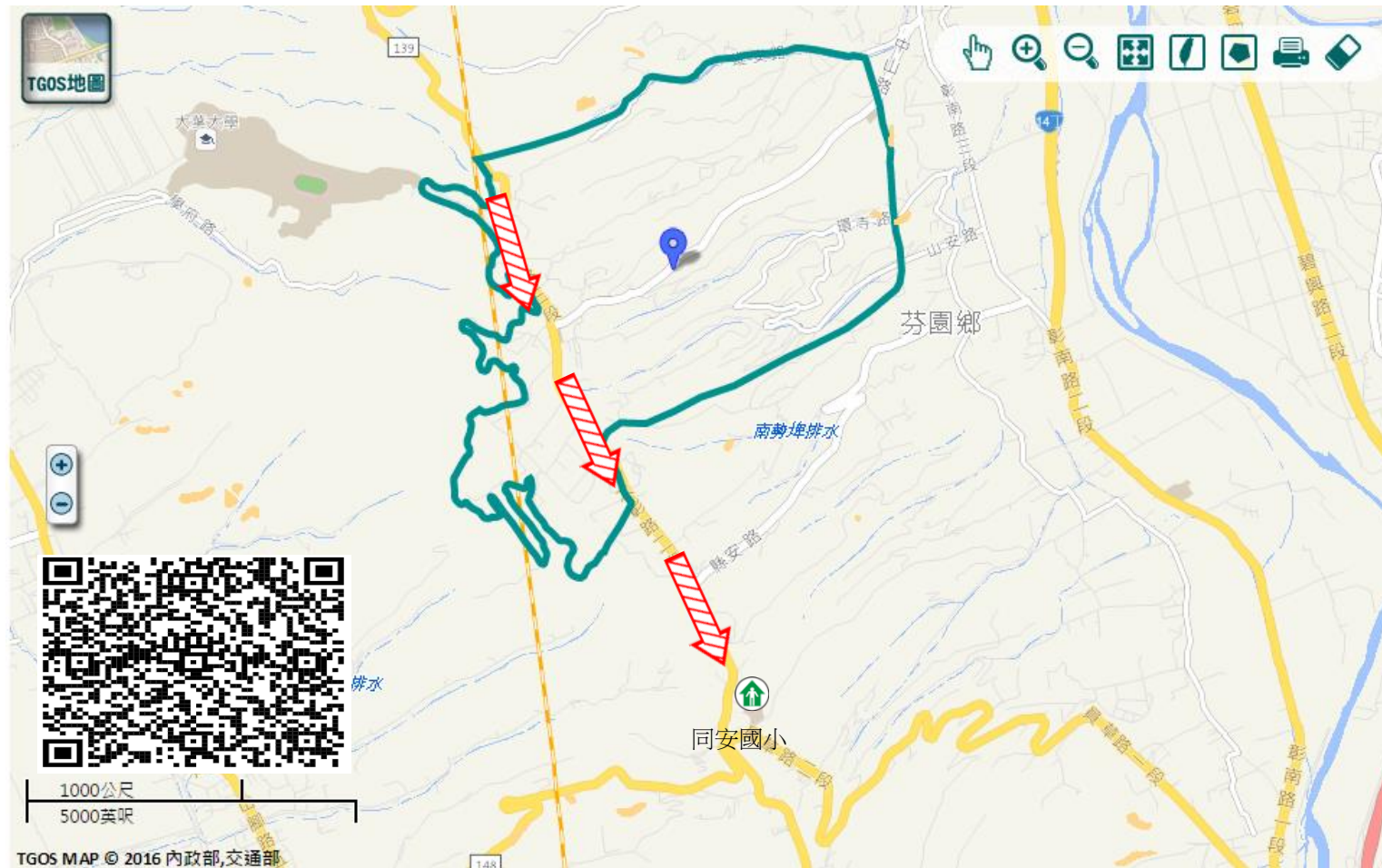
避難原則

遠離坡地方向避難；地震、
豪雨一周內勿靠近潛勢區。

避難收容處所

彰化縣同安國小
地址：彰化縣芬園鄉中崙
村大彰路二段400巷36號
電話：04-8590502

芬園鄉公所109年09月製作



圖例	道路	標示	設施		坡地災害潛勢圖
	106 縣道	疏散避難方向	避難收容處所	老人福利	岩屑滑落
行政區域界線	適用坡地災害	護理之家	兒少福利	土石流潛勢溪流	
村(里)界線	身心障礙福	圖資來源：NCDR災害潛勢地圖網站(105年)		土石流潛勢溪流影響範圍	

彰化縣芬園鄉縣中崙村水災簡易疏散避難圖

防災資訊

村(里)基本資料

• 總人口數：980人

災害通報單位

*彰化縣災害應變中心

電話：04-7512148

*芬園鄉災害應變中心

電話：049-2522556

*芬園分駐所

電話：049-2522419

*芬園消防分隊

電話：049-2523653

緊急聯絡人

*村長：許焯業

電話：04-8590688

防災資料網站

*內政部消防署

<http://www.nfa.gov.tw>

*彰化縣政府消防局

<http://www.chfd.gov.tw>


*彰化縣芬園鄉公所

<http://town.chcg.gov.tw/fe/nyuan/00home/index8.asp>

避難原則

就地避難或垂直避難;低窪地區前往避難處所

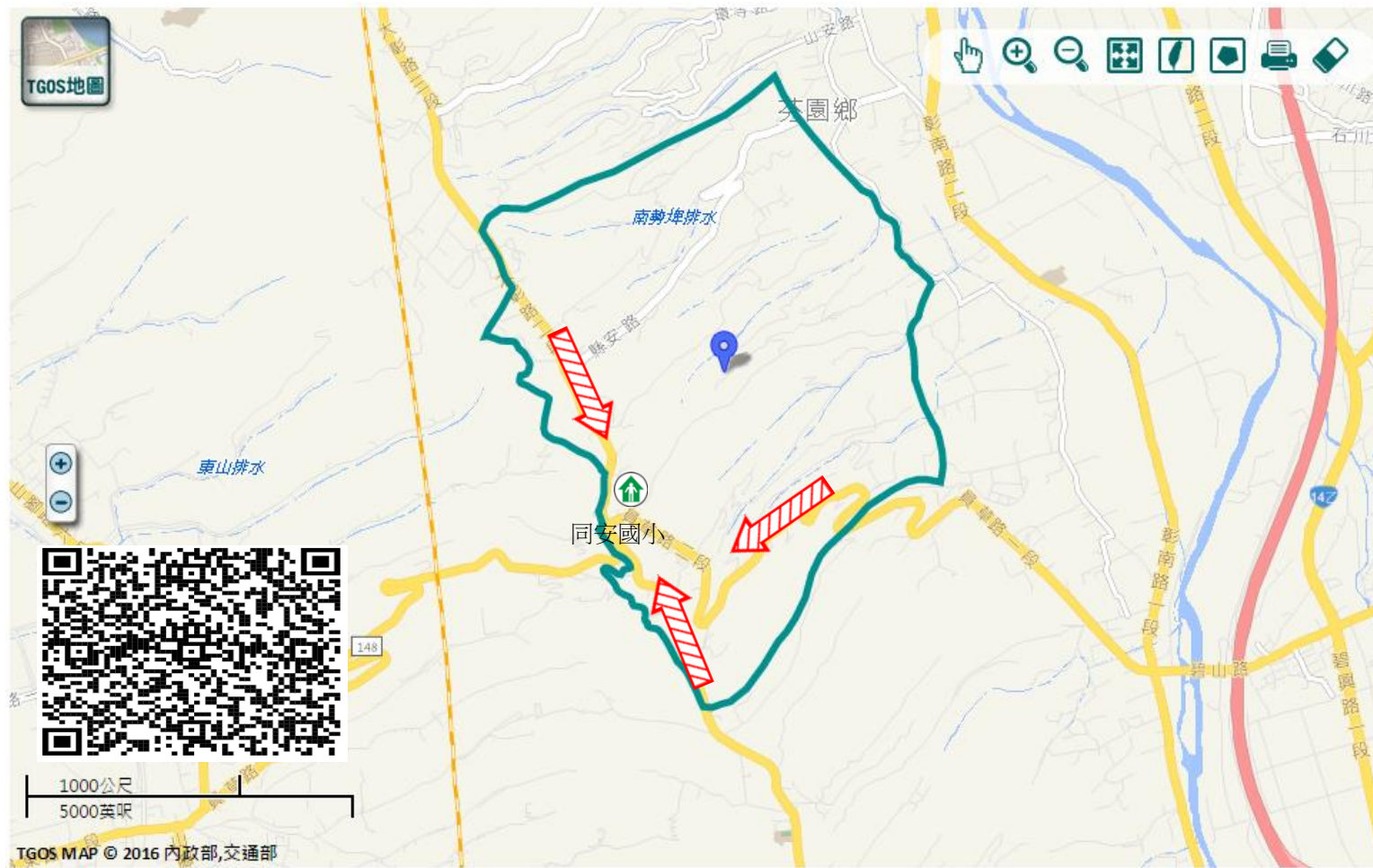
避難收容處所

彰化縣同安國小 

地址：彰化縣芬園鄉中崙村大彰路二段400巷36號
電話：04-8590502



芬園鄉公所109年09月製作



道路		標示			350mm / 24hr
圖例	縣道	建議疏散避難方向	避難收容處所	老人福利	0.5 ~ 1.0 m
	行政區域界線	適用水災災害	護理之家	兒少福利	1.0 ~ 2.0 m
	村(里)界線	身心障礙福	圖資來源：NCDR災害潛勢地圖網站(105年)		2.0 ~ 3.0 m
					> 3.0 m

彰化縣芬園鄉縣中崙村地震簡易疏散避難圖

防災資訊

村(里)基本資料

• 總人口數：980人

災害通報單位

*彰化縣災害應變中心

電話：04-7512148

*芬園鄉災害應變中心

電話：049-2522556

*芬園分駐所

電話：049-2522419

*芬園消防分隊

電話：049-2523653

緊急聯絡人

*村長：許焜業

電話：04-8590688

防災資料網站

*內政部消防署

<http://www.nfa.gov.tw>

*彰化縣政府消防局

<http://www.chfd.gov.tw>

*彰化縣芬園鄉公所

<http://town.chcg.gov.tw/fe/nyuan/00home/index8.asp>

避難原則

前往開放空間或公園避難

避難收容處所

彰化縣同安國小

地址：彰化縣芬園鄉中崙村大彰路二段400巷36號

電話：04-8590502



芬園鄉公所109年09月製作



1000公尺
5000英尺

TGOS MAP © 2016 內政部,交通部

		道路	標示				
圖例	106 縣道		建議疏散避難方向		避難收容處所		老人福利
	行政區域界線		適用地震災害		護理之家		兒少福利
	村(里)界線		身心障礙福	圖資來源：NCDR災害潛勢地圖網站(105年)			

彰化縣芬園鄉縣中崙村坡地災害簡易疏散避難圖

防災資訊

村(里)基本資料

• 總人口數：980人

災害通報單位

*彰化縣災害應變中心

電話：04-7512148

*芬園鄉災害應變中心

電話：049-2522556

*芬園分駐所

電話：049-2522419

*芬園消防分隊

電話：049-2523653

緊急聯絡人

*村長：許焜業

電話：04-8590688

防災資料網站

*內政部消防署

<http://www.nfa.gov.tw>

*彰化縣政府消防局

<http://www.chfd.gov.tw>

*彰化縣芬園鄉公所

<http://town.chcg.gov.tw/fe nyuan/00home/index8.asp>

避難原則

遠離坡地方向避難；地震、豪雨一周內勿靠近潛勢區。

避難收容處所

彰化縣同安國小
地址：彰化縣芬園鄉中崙村大彰路二段400巷36號
電話：04-8590502

芬園鄉公所109年09月製作



圖例	道路	標示	設施		坡地災害潛勢圖
	106 縣道	疏散避難方向	避難收容處所	老人福利	岩屑滑落
	行政區域界線	適用坡地災害	護理之家	兒少福利	土石流潛勢溪流
村(里)界線	身心障礙福	圖資來源：NCDR災害潛勢地圖網站(105年)		土石流潛勢溪流影響範圍	

彰化縣芬園鄉縣大竹村水災簡易疏散避難圖

防災資訊

村(里)基本資料

• 總人口數：1113人

災害通報單位

*彰化縣災害應變中心

電話：04-7512148

*芬園鄉災害應變中心

電話：049-2522556

*芬園分駐所

電話：049-2522419

*芬園消防分隊

電話：049-2523653

緊急聯絡人

*村長：許弘興

電話：04-8591153

防災資料網站

*內政部消防署

<http://www.nfa.gov.tw>

*彰化縣政府消防局

<http://www.chfd.gov.tw>


*彰化縣芬園鄉公所

<http://town.chcg.gov.tw/fe nyuan/00home/index8.asp>

避難原則

就地避難或垂直避難;低窪地區前往避難處所

避難收容處所

彰化縣同安國小 

地址：彰化縣芬園鄉中崙村大彰路二段400巷36號
電話：04-8590502



芬園鄉公所109年09月製作



道路		標示			350mm / 24hr
圖例	縣道	建議疏散避難方向	避難收容處所	老人福利	0.5 ~ 1.0 m
	行政區域界線	適用水災災害	護理之家	兒少福利	1.0 ~ 2.0 m
	村(里)界線	身心障礙福	圖資來源：NCDR災害潛勢地圖網站(105年)		2.0 ~ 3.0 m
					> 3.0 m

彰化縣芬園鄉縣大竹村地震簡易疏散避難圖

防災資訊

村(里)基本資料

• 總人口數：1113人

災害通報單位

*彰化縣災害應變中心

電話：04-7512148

*芬園鄉災害應變中心

電話：049-2522556

*芬園分駐所

電話：049-2522419

*芬園消防分隊

電話：049-2523653

緊急聯絡人

*村長：許弘興

電話：04-8591153

防災資料網站

*內政部消防署

<http://www.nfa.gov.tw>

*彰化縣政府消防局

<http://www.chfd.gov.tw>

*彰化縣芬園鄉公所

[http://town.chcg.gov.tw/fe
nyuan/00home/index8.asp](http://town.chcg.gov.tw/fenyuan/00home/index8.asp)

避難原則

前往開放空間或公園避難

避難收容處所

彰化縣同安國小

地址：彰化縣芬園鄉中崙
村大彰路二段400巷36號

電話：04-8590502



芬園鄉公所109年09月製作



TGOS MAP © 2016 內政部,交通部

		道路	標示				
圖例	106 縣道		建議疏散避難方向		避難收容處所		老人福利
	行政區域界線		適用地震災害		護理之家		兒少福利
	村(里)界線		身心障礙福	圖資來源：NCDR災害潛勢地圖網站(105年)			

彰化縣芬園鄉縣大竹村坡地災害簡易疏散避難圖

防災資訊

村(里)基本資料

• 總人口數：1113人

災害通報單位

*彰化縣災害應變中心

電話：04-7512148

*芬園鄉災害應變中心

電話：049-2522556

*芬園分駐所

電話：049-2522419

*芬園消防分隊

電話：049-2523653

緊急聯絡人

*村長：許弘興

電話：04-8591153

防災資料網站

*內政部消防署

<http://www.nfa.gov.tw>

*彰化縣政府消防局

<http://www.chfd.gov.tw>

*彰化縣芬園鄉公所

<http://town.chcg.gov.tw/fe/nyuan/00home/index8.asp>

避難原則

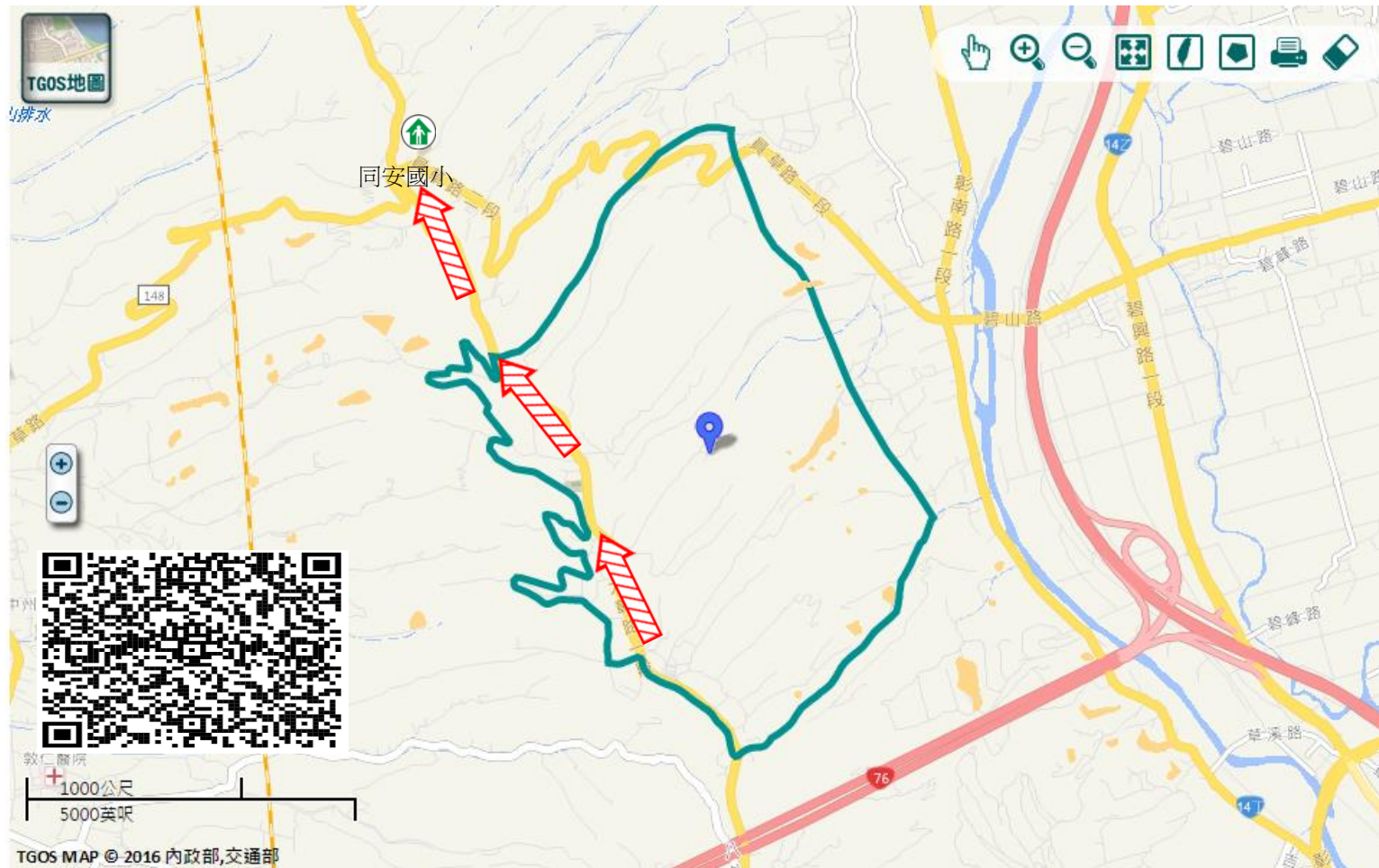
遠離坡地方向避難；地震、豪雨一周內勿靠近潛勢區。

避難收容處所

彰化縣同安國小
地址：彰化縣芬園鄉中崙村大彰路二段400巷36號
電話：04-8590502



芬園鄉公所109年09月製作



TGOS MAP © 2016 內政部,交通部

圖例	道路	標示	設施		坡地災害潛勢圖
	縣道	疏散避難方向	避難收容處所	老人福利	岩屑滑落
	行政區域界線	適用坡地災害	護理之家	兒少福利	土石流潛勢溪流
村(里)界線	身心障礙福	圖資來源：NCDR災害潛勢地圖網站(105年)		土石流潛勢溪流影響範圍	

彰化縣芬園鄉縣楓坑村水災簡易疏散避難圖

防災資訊

村(里)基本資料

• 總人口數：670人

災害通報單位

*彰化縣災害應變中心

電話：04-7512148

*芬園鄉災害應變中心

電話：049-2522556

*芬園分駐所

電話：049-2522419

*芬園消防分隊

電話：049-2523653

緊急聯絡人

*村長：張國芳

電話：049-2527511

防災資料網站

*內政部消防署

<http://www.nfa.gov.tw>

*彰化縣政府消防局

<http://www.chfd.gov.tw>


*彰化縣芬園鄉公所

<http://town.chcg.gov.tw/fe/nyuan/00home/index8.asp>

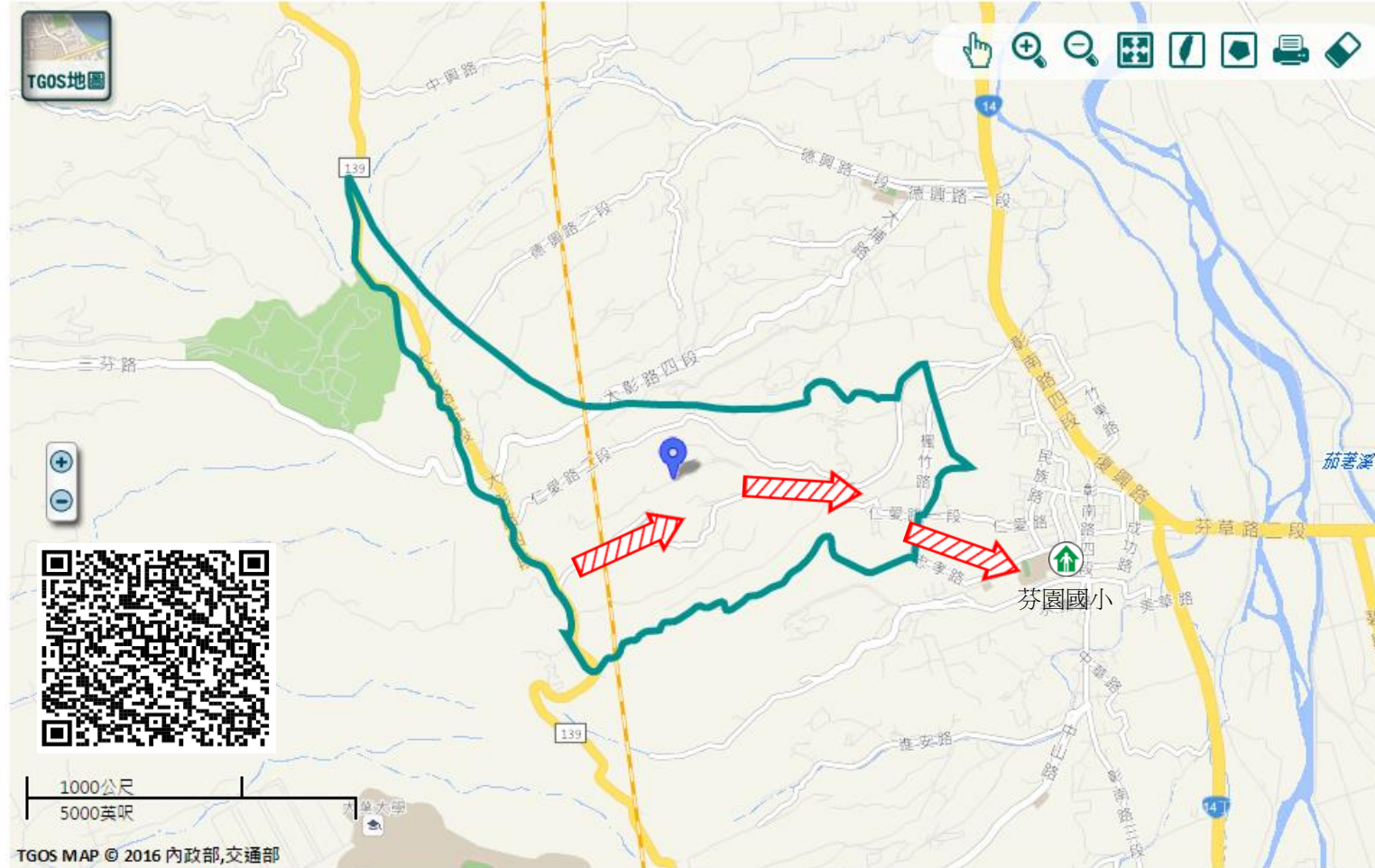
避難原則

就地避難或垂直避難;低窪地區前往避難處所

避難收容處所

彰化縣芬園國小 
 地址：彰化縣芬園鄉社口村彰南路4段27巷28號
 電話：049-2522208

芬園鄉公所109年09月製作



道路		標示			350mm / 24hr
圖例	106 縣道	 建議疏散避難方向	 避難收容處所	 老人福利	 0.5 ~ 1.0 m
	行政區域界線	 適用水災災害	 護理之家	 兒少福利	 1.0 ~ 2.0 m
	 村(里)界線	 身心障礙福	圖資來源：NCDR災害潛勢地圖網站(105年)		 2.0 ~ 3.0 m
					 > 3.0 m

彰化縣芬園鄉縣楓坑村地震簡易疏散避難圖

防災資訊

村(里)基本資料

• 總人口數：670人

災害通報單位

*彰化縣災害應變中心

電話：04-7512148

*芬園鄉災害應變中心

電話：049-2522556

*芬園分駐所

電話：049-2522419

*芬園消防分隊

電話：049-2523653

緊急聯絡人

*村長：張國芳

電話：049-2527511

防災資料網站

*內政部消防署

<http://www.nfa.gov.tw>

*彰化縣政府消防局

<http://www.chfd.gov.tw>

*彰化縣芬園鄉公所

[http://town.chcg.gov.tw/fe
nyuan/00home/index8.asp](http://town.chcg.gov.tw/fenyuan/00home/index8.asp)

避難原則

前往開放空間或公園避難

避難收容處所

彰化縣芬園國小

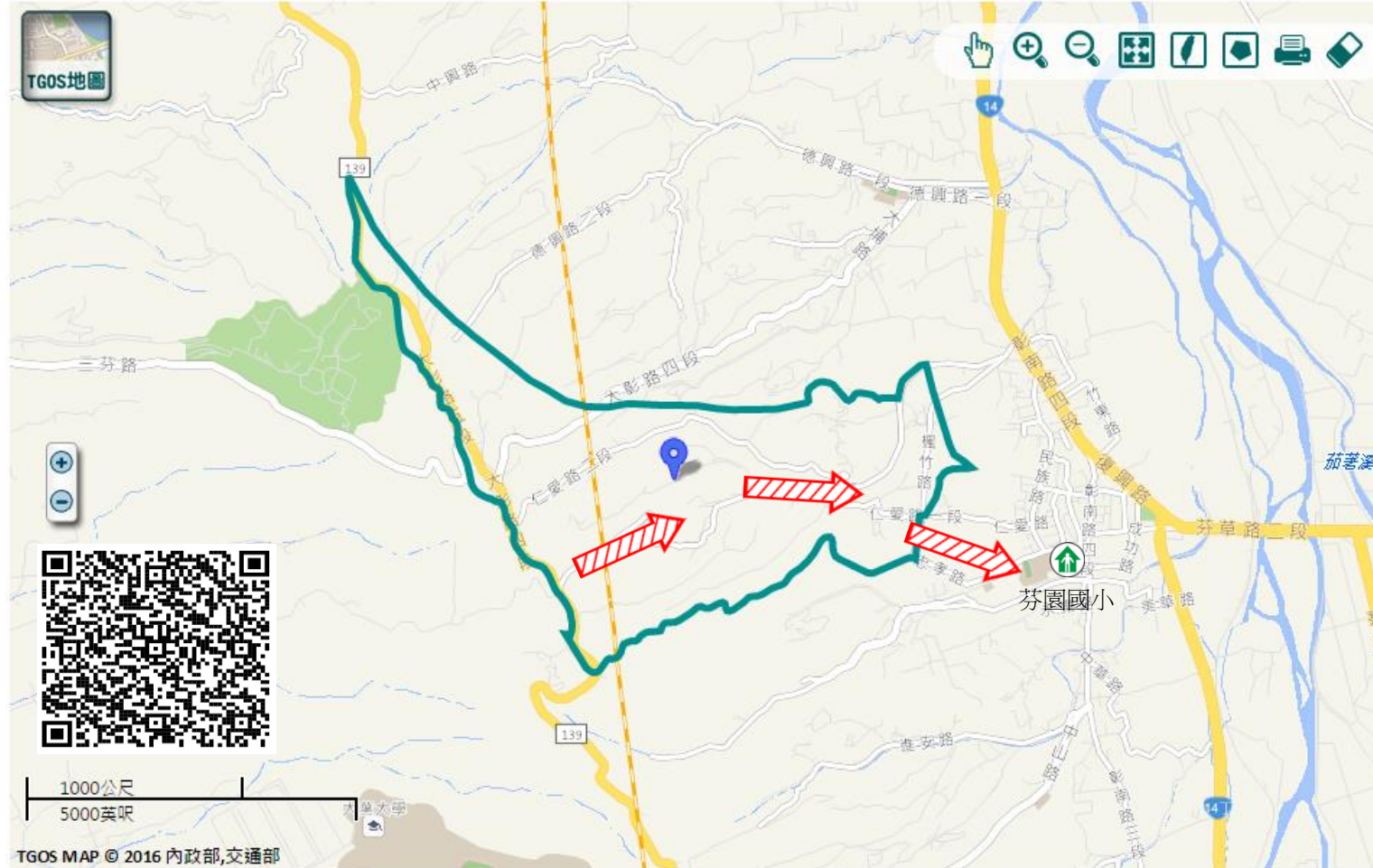
地址：彰化縣芬園鄉社口

村彰南路4段27巷28號

電話：049-2522208



芬園鄉公所109年09月製作



圖例	道路	標示		
	縣道	建議疏散避難方向	避難收容處所	老人福利
	行政區域界線	適用地震災害	護理之家	兒少福利
村(里)界線	身心障礙福	圖資來源：NCDR災害潛勢地圖網站(105年)		

彰化縣芬園鄉縣楓坑村坡地災害簡易疏散避難圖

防災資訊

村(里)基本資料

• 總人口數：670人

災害通報單位

*彰化縣災害應變中心

電話：04-7512148

*芬園鄉災害應變中心

電話：049-2522556

*芬園分駐所

電話：049-2522419

*芬園消防分隊

電話：049-2523653

緊急聯絡人

*村長：張國芳

電話：049-2527511

防災資料網站

*內政部消防署

<http://www.nfa.gov.tw>

*彰化縣政府消防局

<http://www.chfd.gov.tw>

*彰化縣芬園鄉公所

<http://town.chcg.gov.tw/fe/nyuan/00home/index8.asp>

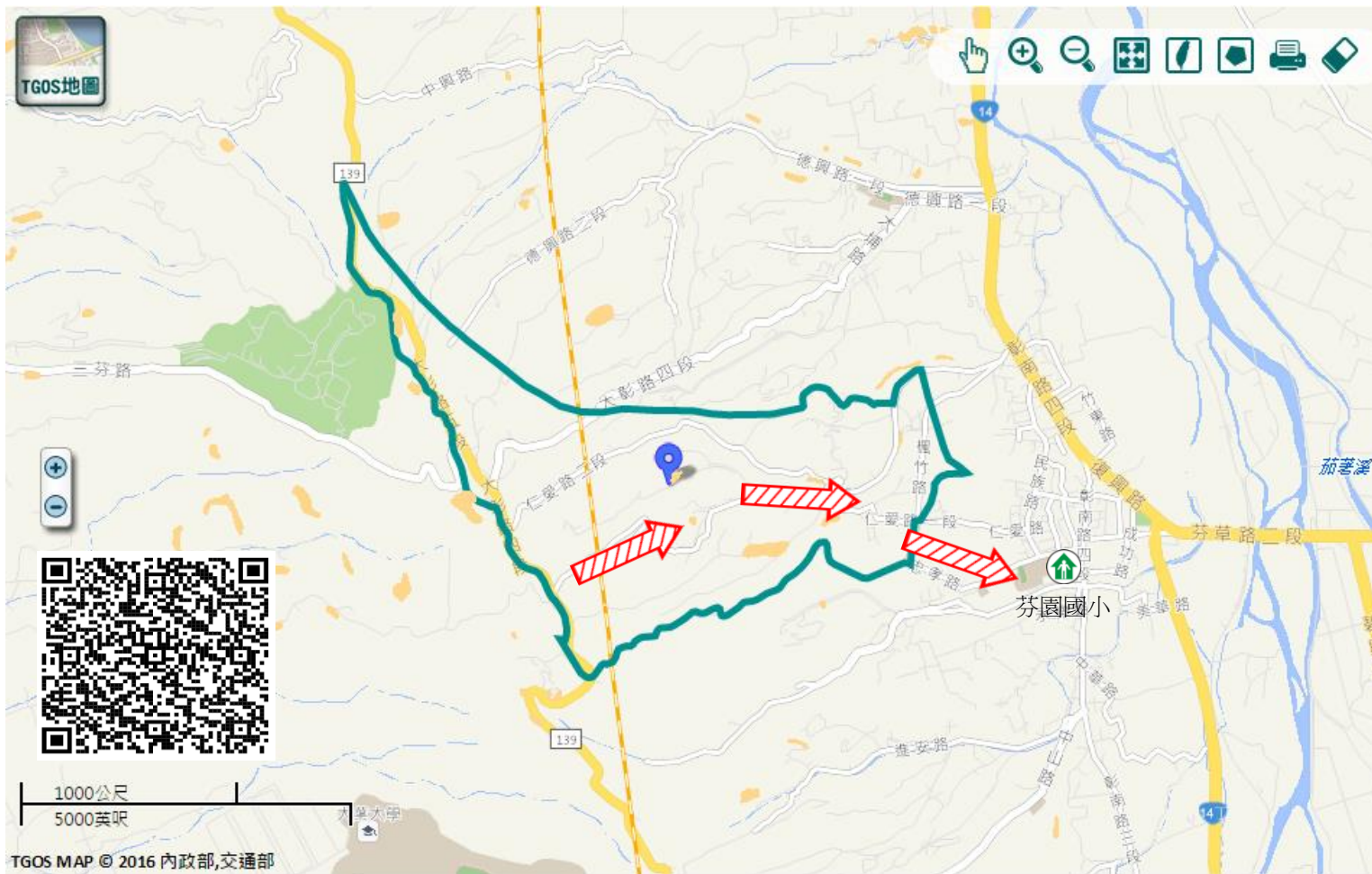
避難原則

遠離坡地方向避難；地震、豪雨一周內勿靠近潛勢區。

避難收容處所

彰化縣芬園國小
地址：彰化縣芬園鄉社口村彰南路4段27巷28號
電話：049-2522208

芬園鄉公所109年09月製作



圖例	道路	標示	設施		坡地災害潛勢圖
	106 縣道	疏散避難方向	避難收容處所	老人福利	岩屑滑落
行政區域界線	適用坡地災害	護理之家	兒少福利	土石流潛勢溪流	
村(里)界線	身心障礙福	圖資來源：NCDR災害潛勢地圖網站(105年)		土石流潛勢溪流影響範圍	