











# 彰化縣伸港鄉溪底村水災簡易疏散避難圖

防災資訊
村(里)基本資料
• 總人口數：2579人
災害通報單位
*彰化縣災害應變中心 電話：7512148
*伸港鄉災害應變中心 電話：7982010
*伸港分駐所 電話：7982044
*伸港消防分隊 電話：7984595
緊急聯絡人
*村長：柯丁財 電話：7992145
防災資料網站
*內政部消防署 <a href="http://www.nfa.gov.tw">http://www.nfa.gov.tw</a>
*彰化縣消防局 <a href="http://www.chfd.gov.tw">http://www.chfd.gov.tw</a>
*彰化縣伸港鄉公所 <a href="http://town.chcg.gov.tw/shenkan/g/00home/index7.asp">http://town.chcg.gov.tw/shenkan/g/00home/index7.asp</a>
避難原則
就地避難或垂直避難;低窪地區前往避難處所



避難收容處所
彰化縣溪底社區活動中心 地址：伸港鄉溪底路103-2號 電話：7982744

伸港鄉公所112年6月製作

圖例	道路	標示			350mm / 24hr
	 縣道	 建議疏散避難方向	 避難收容處所	 老人福利	 0.5 ~ 1.0 m
 行政區域界線	 適用水災災害	 護理之家	 兒少福利	 1.0 ~ 2.0 m	
 村(里)界線	 身心障礙福	圖資來源：NCDR災害潛勢地圖網站(105年)		 2.0 ~ 3.0 m	
				 > 3.0 m	

# 彰化縣伸港鄉溪底村地震簡易疏散避難圖

防災資訊

村(里)基本資料

• 總人口數：2579人

災害通報單位

\*彰化縣災害應變中心  
電話：7512148  
\*伸港鄉災害應變中心  
電話：7982010  
\*伸港分駐所  
電話：7982044  
\*伸港消防分隊  
電話：7984595

緊急聯絡人

\*村長：柯丁財  
電話：7992145

防災資料網站

\*內政部消防署  
<http://www.nfa.gov.tw>  
\*彰化縣消防局  
<http://www.chfd.gov.tw>  
\*彰化縣伸港鄉公所  
<http://town.chcg.gov.tw/shenkang/00home/index7.asp>

避難原則

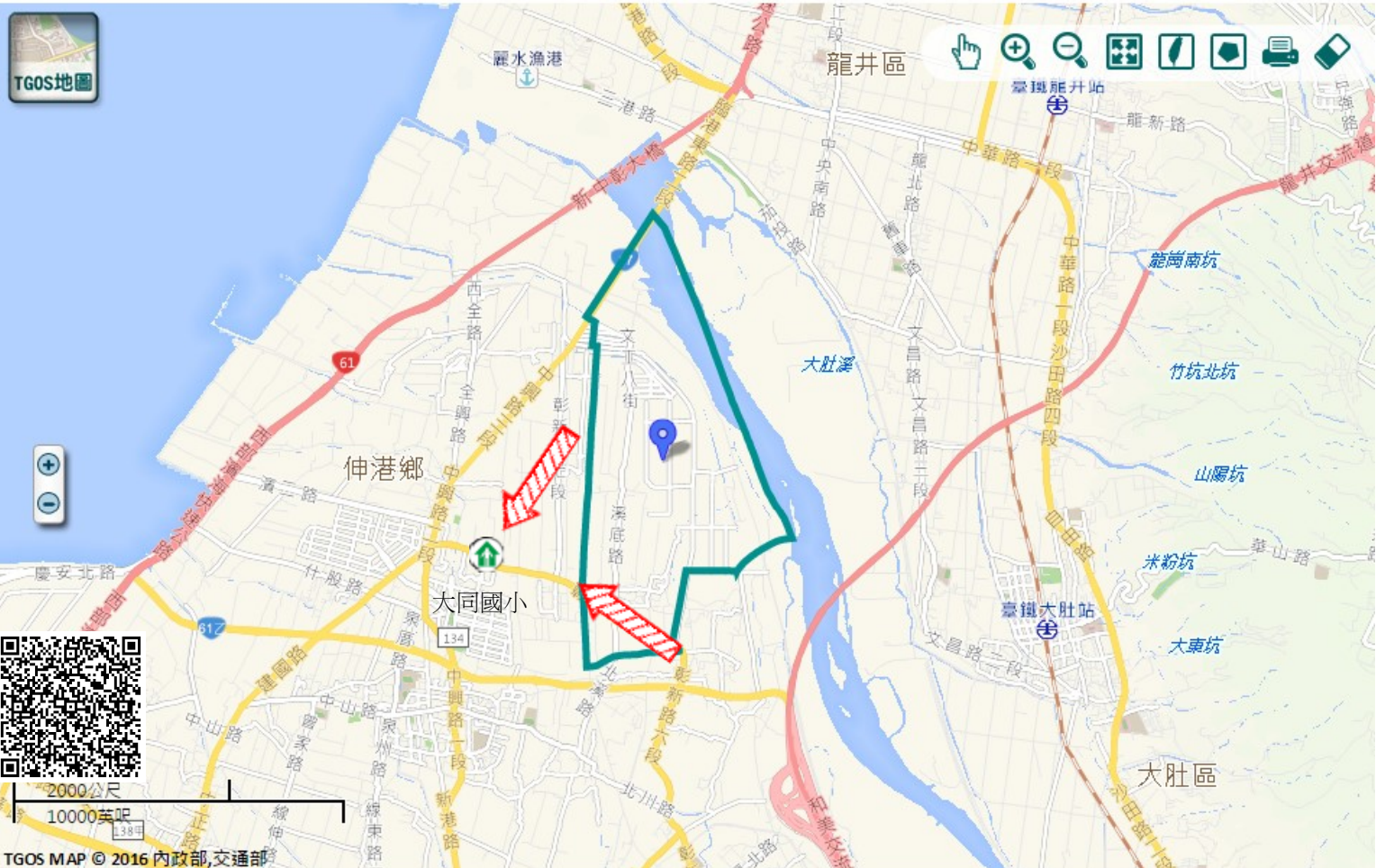
前往開放空間或公園避難

避難收容處所

彰化縣大同國小-忠孝/仁愛樓  
1樓  
地址：大同村彰新路7段724號  
電話：7982307



伸港鄉公所112年6月製作



道路		標示	
106 縣道		建議疏散避難方向	避難收容處所
行政區域界線		適用地震災害	護理之家
村(里)界線		身心障礙福	兒少福利
圖資來源：NCDR災害潛勢地圖網站(105年)			