

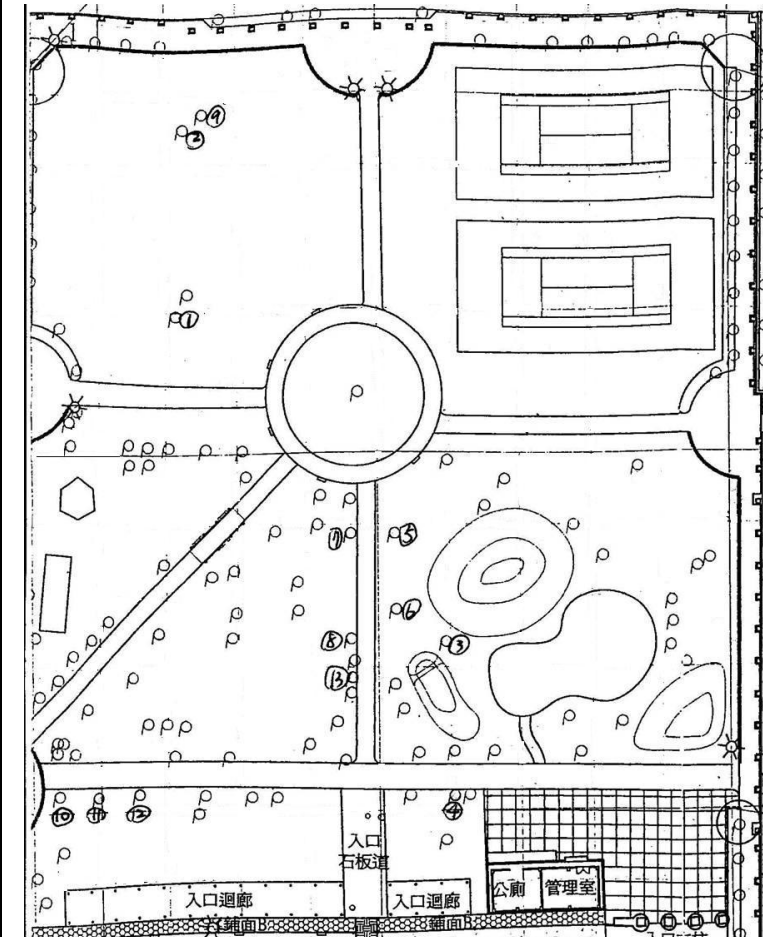
珍貴老樹調查紀錄表 【17-04-01, 毛柿】

樹種中名：毛柿		
樹種學名： <i>Diospyros discolor</i> Willd.		
樹址：彰化縣溪州鄉南州森林公園		
經緯度：23.851624, 120.491140 （23°51'05.8"N 120°29'28.1"E）		
樹木所有權人：溪州鄉公所		樹木管理人：溪州鄉公所
樹木胸徑（M）：0.26	樹木胸圍（M）：0.83	樹冠面積（M ² ）：26
樹木高度：8 M	估計樹齡（年）：100 年以上	

找尋路線記述（如何到達）：溪州鄉南州森林公園-彰化縣溪州鄉溪州村公園路 65 號



位置簡圖：



現場照片：1.毛柿



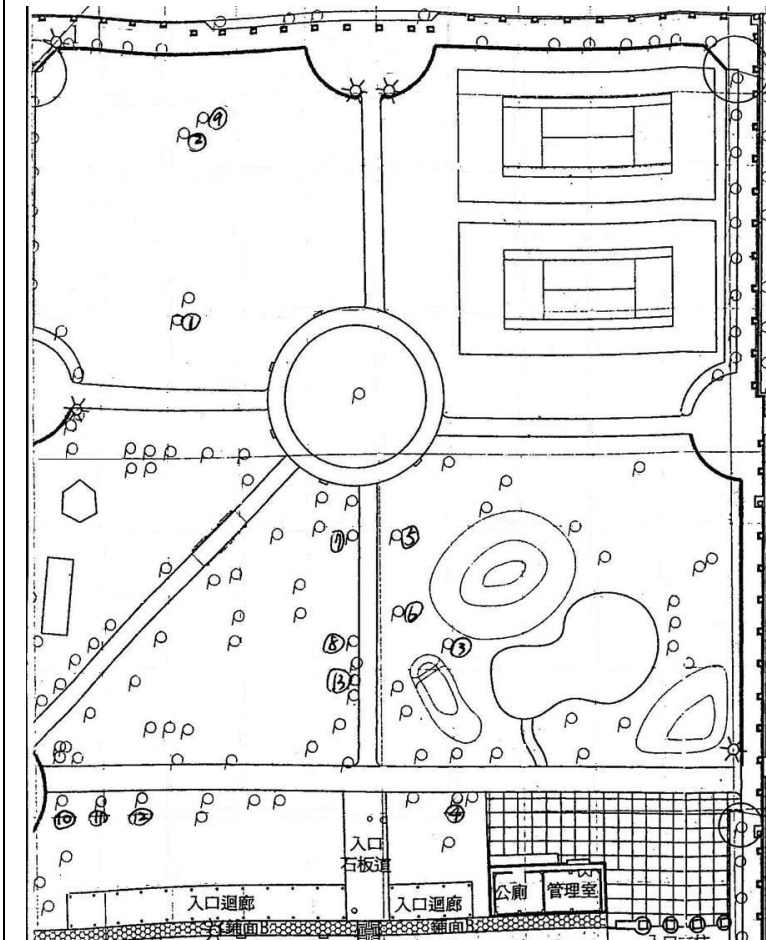
珍貴老樹調查紀錄表【17-04-02，羅望子】

樹種中名：羅望子		
樹種學名： <i>Tamarindus indica</i> L.		
樹址：彰化縣溪州鄉南州森林公園		
經緯度：23.851593, 120.490883 (23°51'05.7"N 120°29'27.2"E)		
樹木所有權人：溪州鄉公所		樹木管理人：溪州鄉公所
樹木胸徑 (M)：0.73	樹木胸圍 (M)：2.3	樹冠面積 (M2)：220
樹木高度：11 M	估計樹齡 (年)：100 年以上	

找尋路線記述 (如何到達)：溪州鄉南州森林公園-彰化縣溪州鄉溪州村公園路 65 號



位置簡圖：



現場照片：2.羅望子



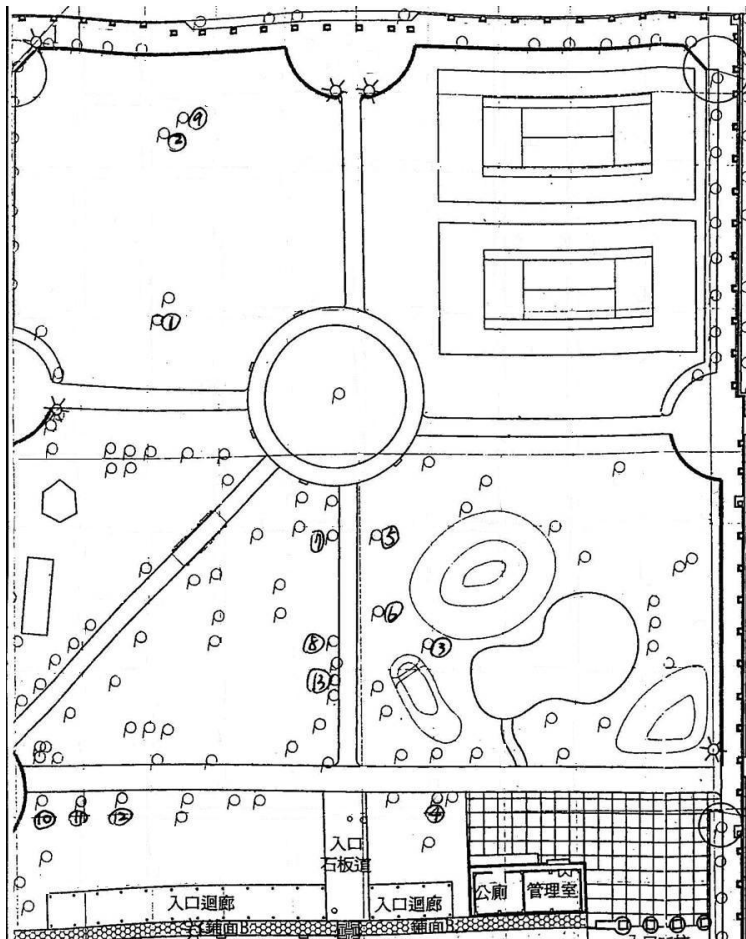
珍貴老樹調查紀錄表 【17-04-03，樟樹】

樹種中名：樟樹		
樹種學名： <i>Cinnamomum camphora</i> (L.) J. Presl		
樹址：彰化縣溪州鄉南州森林公園		
經緯度：23.851997, 120.491579 (23°51'07.2"N 120°29'29.7"E)		
樹木所有權人：溪州鄉公所		樹木管理人：溪州鄉公所
樹木胸徑 (M)：0.89	樹木胸圍 (M)：2.8	樹冠面積 (M2)：263
樹木高度：8 M	估計樹齡 (年)：100 年以上	

找尋路線記述 (如何到達)：溪州鄉南州森林公園-彰化縣溪州鄉溪州村公園路 65 號



位置簡圖：



現場照片：3.樟樹



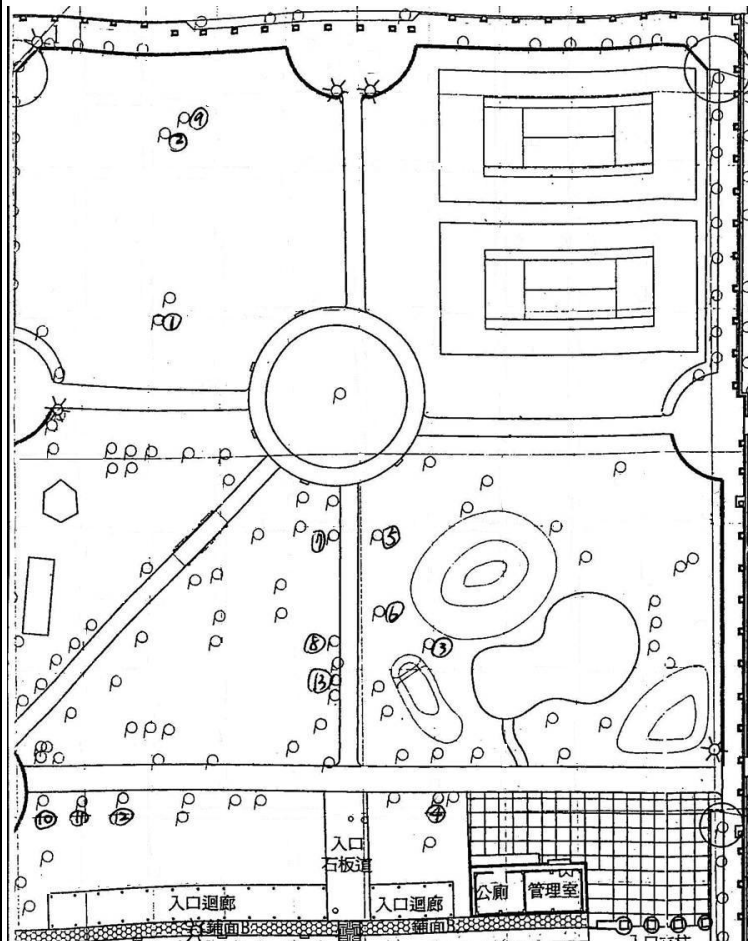
珍貴老樹調查紀錄表 【17-04-04，大葉桉】

樹種中名：大葉桉		
樹種學名： <i>Eucalyptus robusta</i> Smith		
樹址：彰化縣溪州鄉南州森林公園		
經緯度：23.852072, 120.491698 (23°51'07.5"N 120°29'30.1"E)		
樹木所有權人：溪州鄉公所		樹木管理人：溪州鄉公所
樹木胸徑 (M)：0.37	樹木胸圍 (M)：1.16	樹冠面積 (M ²)：21
樹木高度：8 M	估計樹齡 (年)：100 年以上	

找尋路線記述 (如何到達)：溪州鄉南州森林公園-彰化縣溪州鄉溪州村公園路 65 號



位置簡圖：



現場照片：4.大葉桉



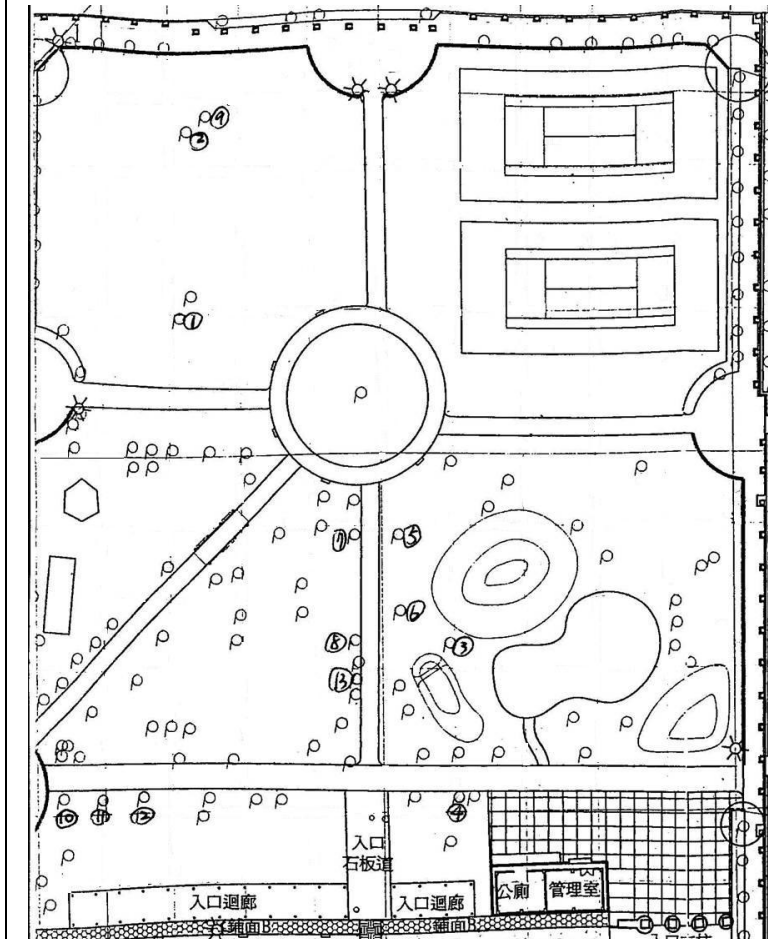
珍貴老樹調查紀錄表 【17-04-05，大葉羅漢松】

樹種中名：大葉羅漢松		
樹種學名： <i>Podocarpus macrophyllus</i>		
樹址：彰化縣溪州鄉南州森林公園		
經緯度：23.851954, 120.491511 (23°51'07.0"N 120°29'29.4"E)		
樹木所有權人：溪州鄉公所		樹木管理人：溪州鄉公所
樹木胸徑 (M)：0.39	樹木胸圍 (M)：1.23	樹冠面積 (M ²)：62
樹木高度：8 M	估計樹齡 (年)：100 年以上	

找尋路線記述 (如何到達)：溪州鄉南州森林公園-彰化縣溪州鄉溪州村公園路 65 號



位置簡圖：



現場照片：5.大葉羅漢松



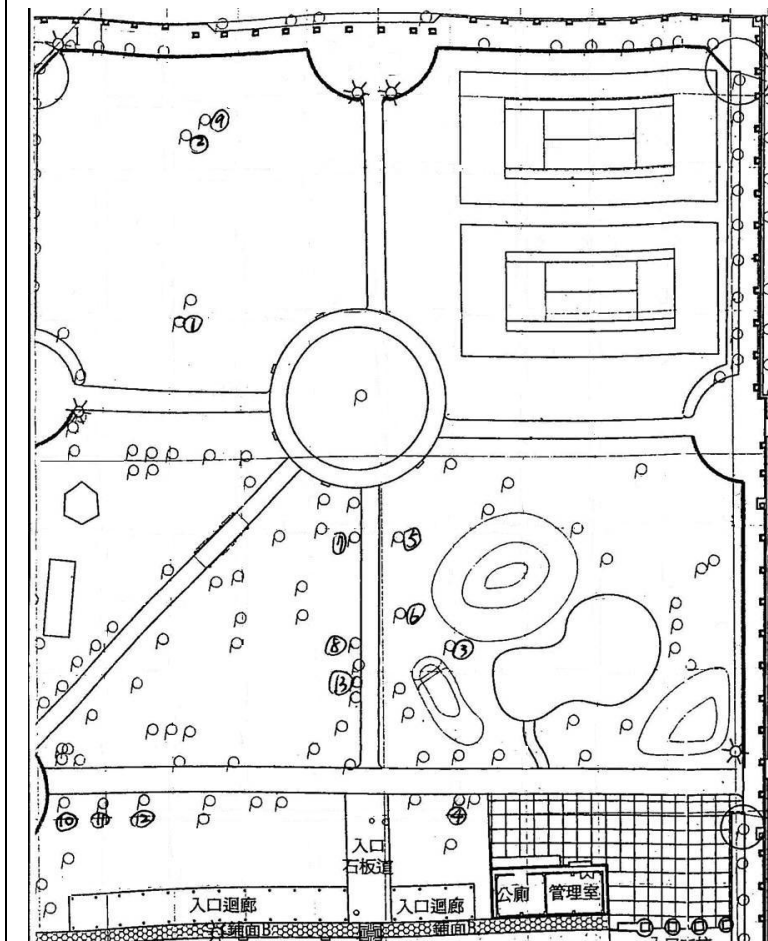
珍貴老樹調查紀錄表 【17-04-06，大葉羅漢松】

樹種中名：大葉羅漢松		
樹種學名： <i>Podocarpus macrophyllus</i>		
樹址：彰化縣溪州鄉南州森林公園		
經緯度：23.851943, 120.491578 (23°51'07.0"N 120°29'29.7"E)		
樹木所有權人：溪州鄉公所		樹木管理人：溪州鄉公所
樹木胸徑 (M)：0.41	樹木胸圍 (M)：1.28	樹冠面積 (M ²)：70
樹木高度：8 M	估計樹齡 (年)：100 年以上	

找尋路線記述 (如何到達)：溪州鄉南州森林公園-彰化縣溪州鄉溪州村公園路 65 號



位置簡圖：



現場照片：6.大葉羅漢松



19/05/2014

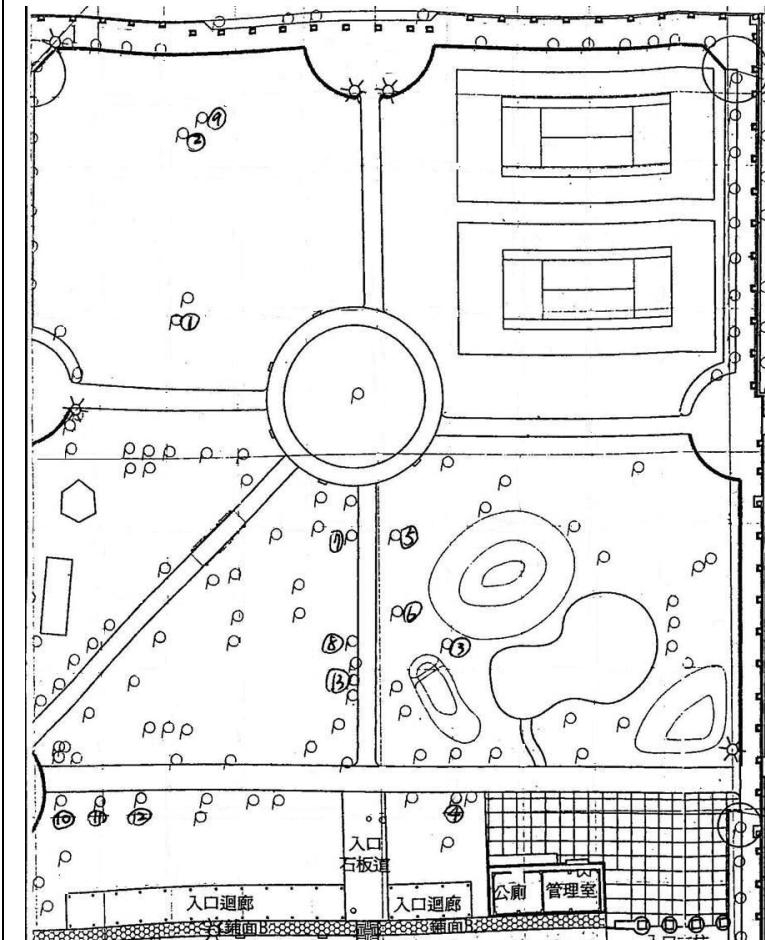
珍貴老樹調查紀錄表 【17-04-07，大葉羅漢松】

樹種中名：大葉羅漢松		
樹種學名： <i>Podocarpus macrophyllus</i>		
樹址：彰化縣溪州鄉南州森林公園		
經緯度：23.851940, 120.491559 (23°51'07.0"N 120°29'29.6"E)		
樹木所有權人：溪州鄉公所		樹木管理人：溪州鄉公所
樹木胸徑 (M)：0.32	樹木胸圍 (M)：0.998	樹冠面積 (M2)：60
樹木高度：8 M	估計樹齡 (年)：100 年以上	

找尋路線記述 (如何到達)：溪州鄉南州森林公園-彰化縣溪州鄉溪州村公園路 65 號



位置簡圖：



現場照片：7.大葉羅漢松



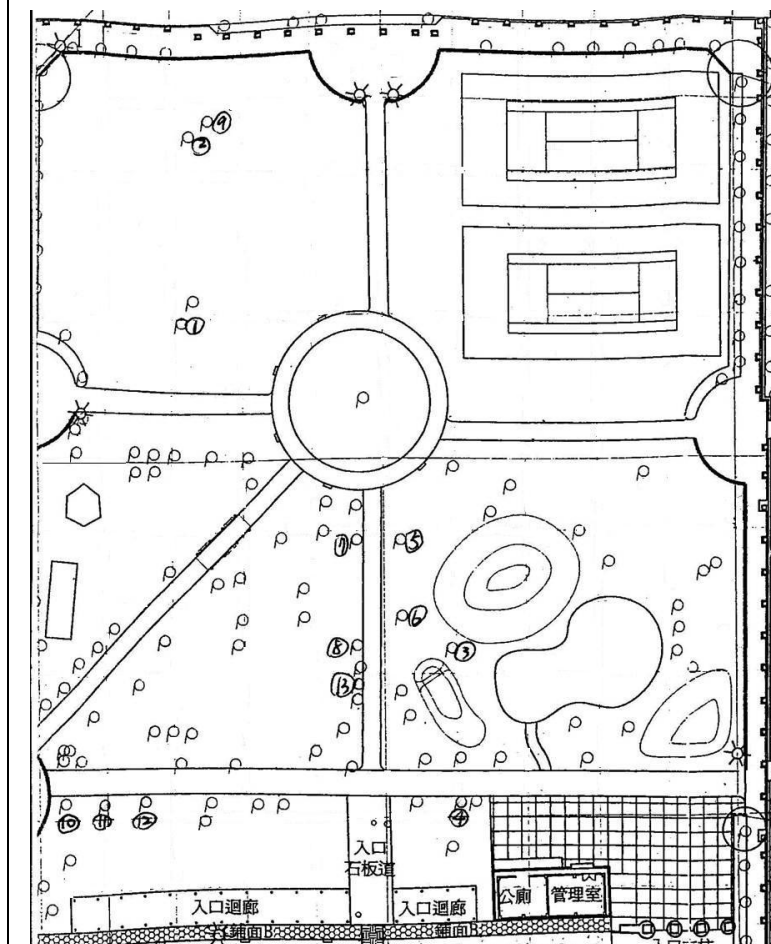
珍貴老樹調查紀錄表【17-04-08，大葉羅漢松】

樹種中名：大葉羅漢松		
樹種學名： <i>Podocarpus macrophyllus</i>		
樹址：彰化縣溪州鄉南州森林公園		
經緯度：23.851924, 120.491667 (23°51'06.9"N 120°29'30.0"E)		
樹木所有權人：溪州鄉公所		樹木管理人：溪州鄉公所
樹木胸徑 (M)：0.30	樹木胸圍 (M)：0.95	樹冠面積 (M2)：55
樹木高度：8M	估計樹齡 (年)：100 年以上	

找尋路線記述 (如何到達)：溪州鄉南州森林公園-彰化縣溪州鄉溪州村公園路 65 號



位置簡圖：



現場照片：8.大葉羅漢松



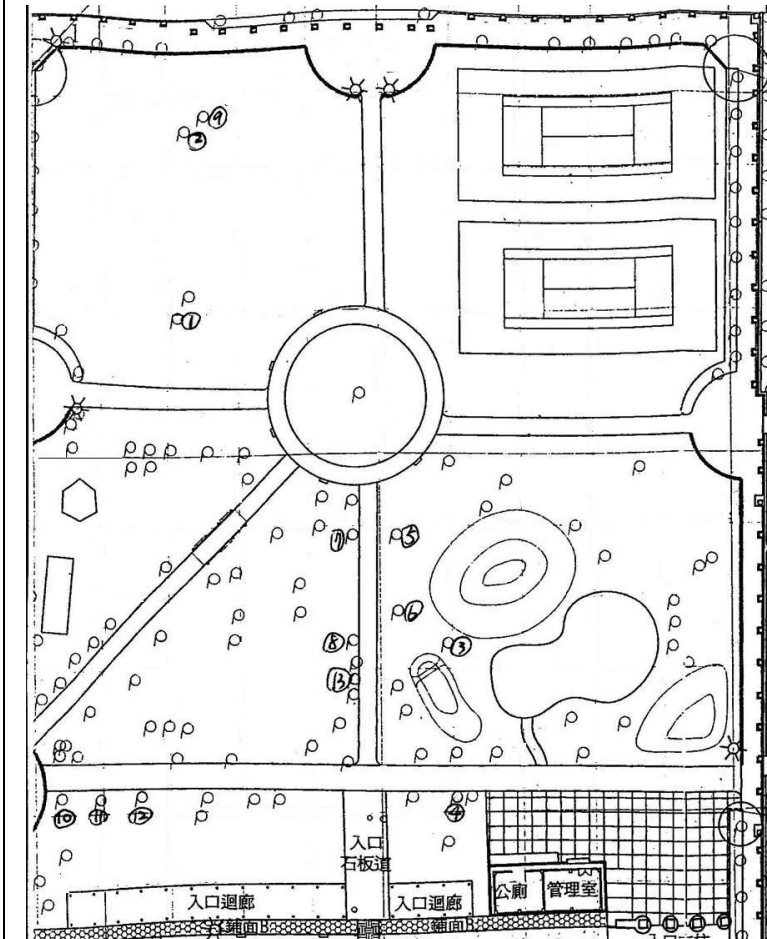
珍貴老樹調查紀錄表【17-04-09，羅望子】

樹種中名：羅望子		
樹種學名： <i>Tamarindus indica</i>		
樹址：彰化縣溪州鄉南州森林公園		
經緯度：23.851689, 120.490838 (23°51'06.1"N 120°29'27.0"E)		
樹木所有權人：溪州鄉公所	樹木管理人：溪州鄉公所	
樹木胸徑 (M)：0.75	樹木胸圍 (M)：2.35	樹冠面積 (M ²)：230
樹木高度：11 M	估計樹齡 (年)：100 年以上	

找尋路線記述 (如何到達)：溪州鄉南州森林公園-彰化縣溪州鄉溪州村公園路 65 號



位置簡圖：



現場照片：9.羅望子



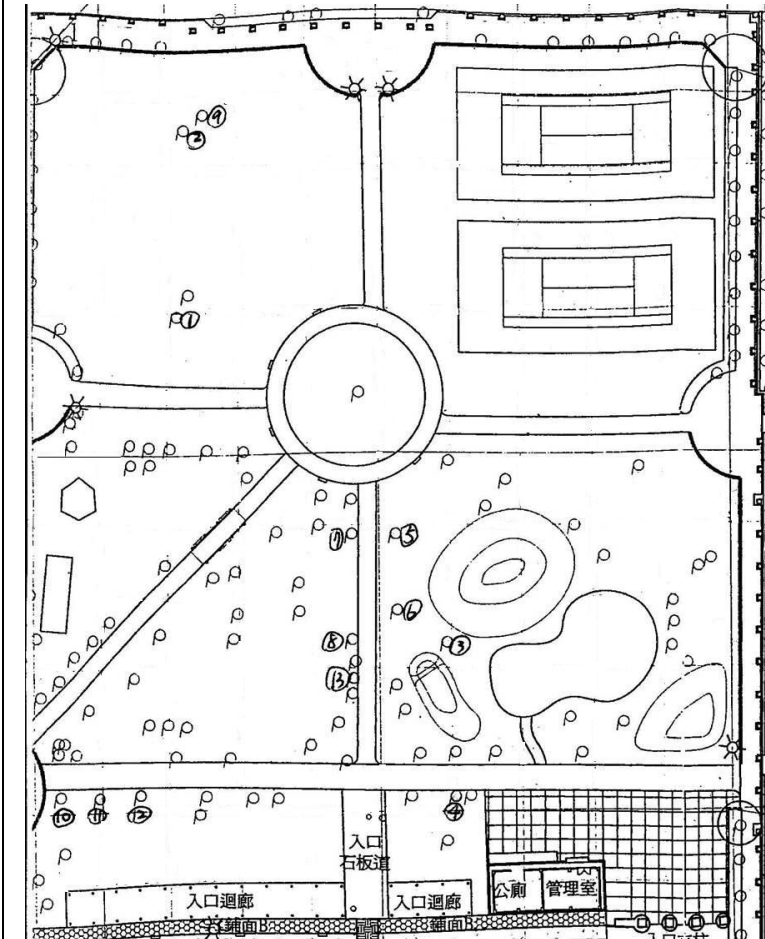
珍貴老樹調查紀錄表 【17-04-10，桃花心木】

樹種中名：桃花心木		
樹種學名： <i>Swietenia mahagoni</i>		
樹址：彰化縣溪州鄉南州森林公園		
經緯度：23.851637, 120.491818 (23°51'05.9"N 120°29'30.5"E)		
樹木所有權人：溪州鄉公所		樹木管理人：溪州鄉公所
樹木胸徑 (M)：0.67	樹木胸圍 (M)：2.11	樹冠面積 (M ²)：84
樹木高度：11 M	估計樹齡 (年)：100 年以上	

找尋路線記述 (如何到達)：溪州鄉南州森林公園-彰化縣溪州鄉溪州村公園路 65 號



位置簡圖：



現場照片：10.桃花心木



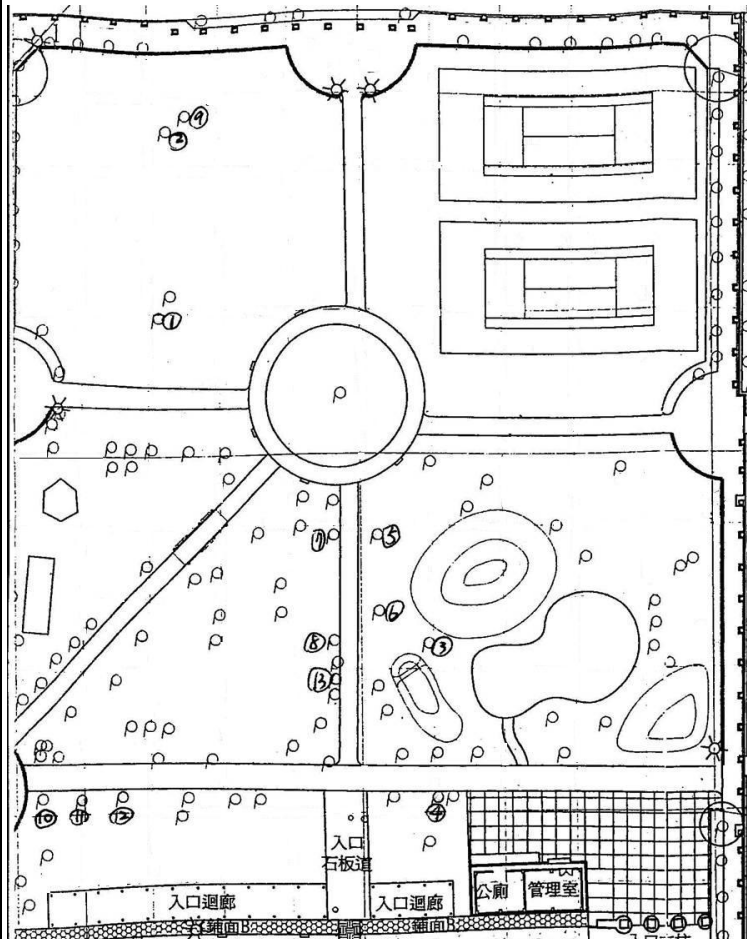
珍貴老樹調查紀錄表 【17-04-11，桃花心木】

樹種中名：桃花心木		
樹種學名： <i>Swietenia mahagoni</i>		
樹址：彰化縣溪州鄉南州森林公園		
經緯度：23.851627, 120.491790 (23°51'05.9"N 120°29'30.4"E)		
樹木所有權人：溪州鄉公所		樹木管理人：溪州鄉公所
樹木胸徑 (M)：0.67	樹木胸圍 (M)：2.11	樹冠面積 (M ²)：84
樹木高度：11 M	估計樹齡 (年)：100 年以上	

找尋路線記述 (如何到達)：溪州鄉南州森林公園-彰化縣溪州鄉溪州村公園路 65 號



位置簡圖：



現場照片：11.桃花心木



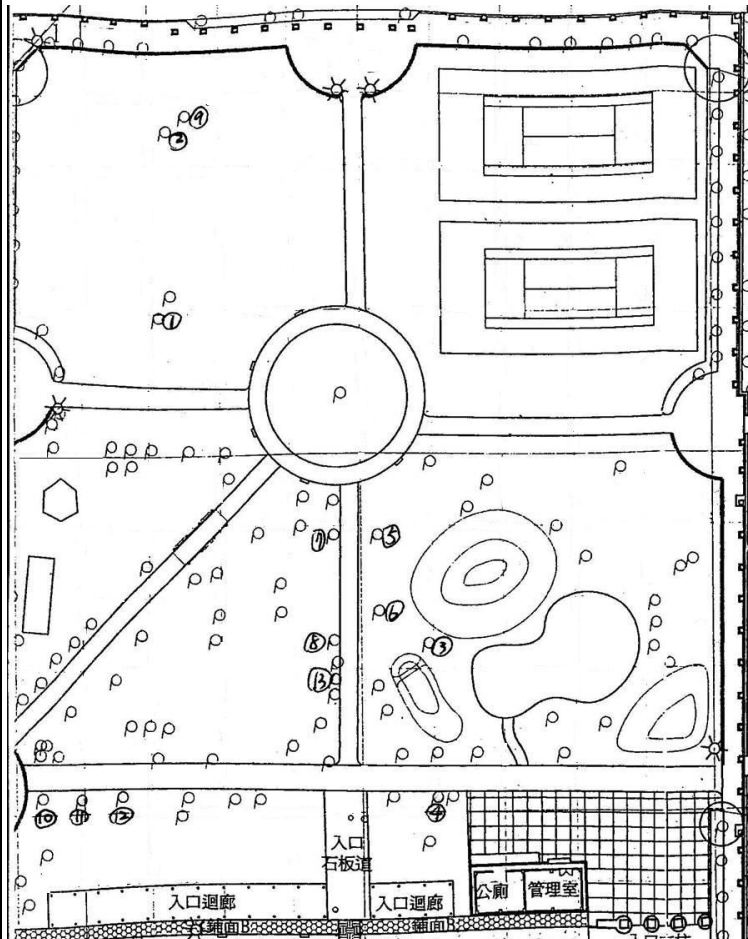
珍貴老樹調查紀錄表 【17-04-12, 桃花心木】

樹種中名：桃花心木		
樹種學名： <i>Swietenia mahagoni</i>		
樹址：彰化縣溪州鄉南州森林公園		
經緯度：23.851627, 120.491790 (23°51'05.9"N 120°29'30.4"E)		
樹木所有權人：溪州鄉公所		樹木管理人：溪州鄉公所
樹木胸徑 (M)：0.65	樹木胸圍 (M)：2.06	樹冠面積 (M ²)：80
樹木高度：11 M	估計樹齡 (年)：100 年以上	

找尋路線記述 (如何到達)：溪州鄉南州森林公園-彰化縣溪州鄉溪州村公園路 65 號



位置簡圖：



現場照片：12.桃花心木



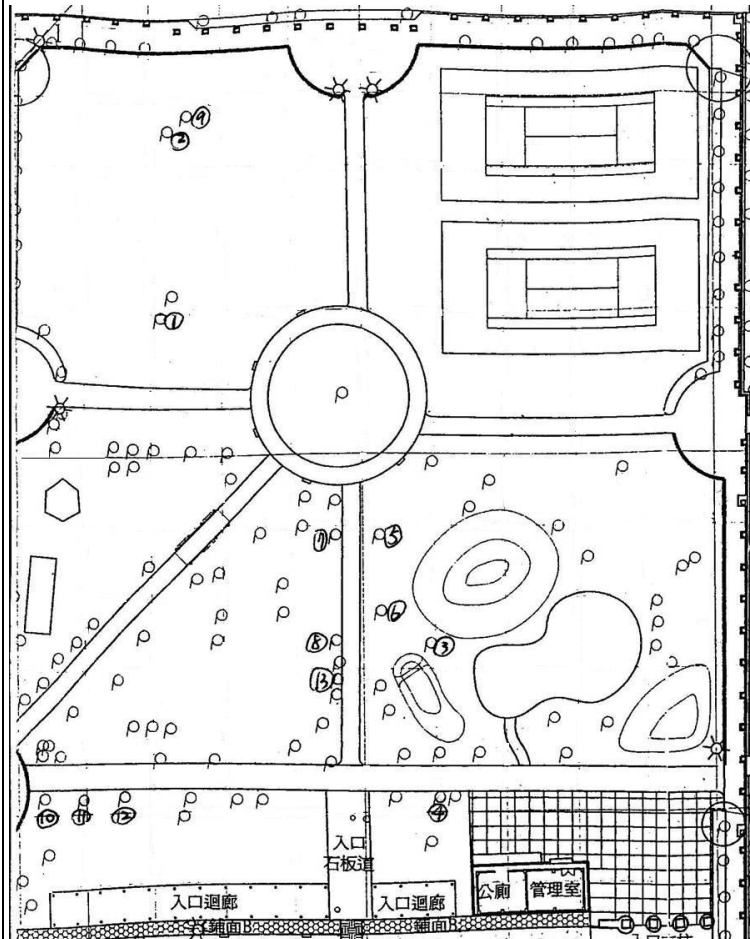
珍貴老樹調查紀錄表 【17-04-13，九芎】

樹種中名：九芎		
樹種學名： <i>Lagerstoemia subcostata</i> Koehne		
樹址：彰化縣溪州鄉南州森林公園		
經緯度：23.851800, 120.491552 (23°51'06.5"N 120°29'29.6"E)		
樹木所有權人：溪州鄉公所		樹木管理人：溪州鄉公所
樹木胸徑 (M)：0.42	樹木胸圍 (M)：1.34	樹冠面積 (M ²)：68
樹木高度：10 M	估計樹齡 (年)：100 年以上	

找尋路線記述 (如何到達)：溪州鄉南州森林公園-彰化縣溪州鄉溪州村公園路 65 號



位置簡圖：



現場照片：13.九芎

