

檔 號：
保存年限：

彰化縣溪湖鎮公所 函

地址：514004彰化縣溪湖鎮湖東里青雅路
58號

承辦人：技士 陳天文

電話：04-8852121#115

傳真：04-8821342

電子信箱：chl4@xihu.chcg.gov.tw

受文者：彰化縣竹塘鄉公所

發文日期：中華民國113年12月18日

發文字號：彰溪樺民字第1130020669號

速別：普通件

密等及解密條件或保密期限：

附件：1346、1348地籍圖、1346、1348地籍謄本，第2公墓禁葬公告

(376475600A_1130020669_ATTACH1.pdf、376475600A_1130020669_ATTACH2.
pdf、376475600A_1130020669_ATTACH3.jpg)

主旨：檢送本鎮第二公墓(荷婆崙埔)彰化縣縣有土地禁葬公告、
地籍圖、地籍謄本，禁葬公告地區包含本鎮中東段1346及
1348地號，土地面積合計15212.37平方公尺，敬請惠予協
助公告周知，請查照。

說明：

一、依據「殯葬管理條例」第40條規定辦理。

正本：全國各鄉鎮市區公所、彰化縣政府

副本：本所民政課



鎮長 何 炳 樺

民政課 收文:113/12/18



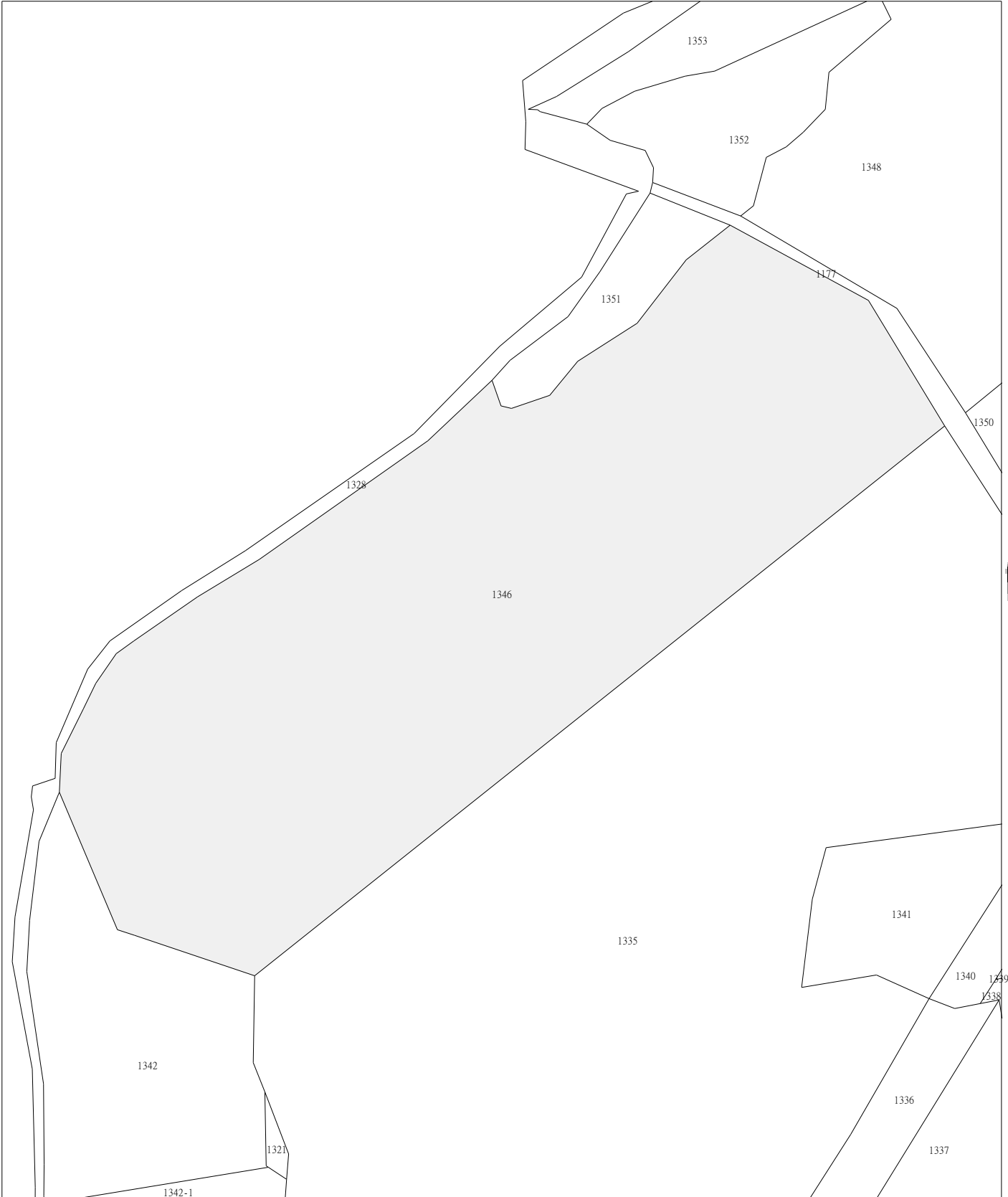
DO1130013504 有附件

彰化縣溪湖鎮地籍圖查詢資料

資料查詢時間：民國113年11月04日14時54分 收件號：113NH006304
土地坐落：彰化縣溪湖鎮中東段1346地號共1筆



列印人員：陳天文



比例尺：1/1000

原比例尺：1/500

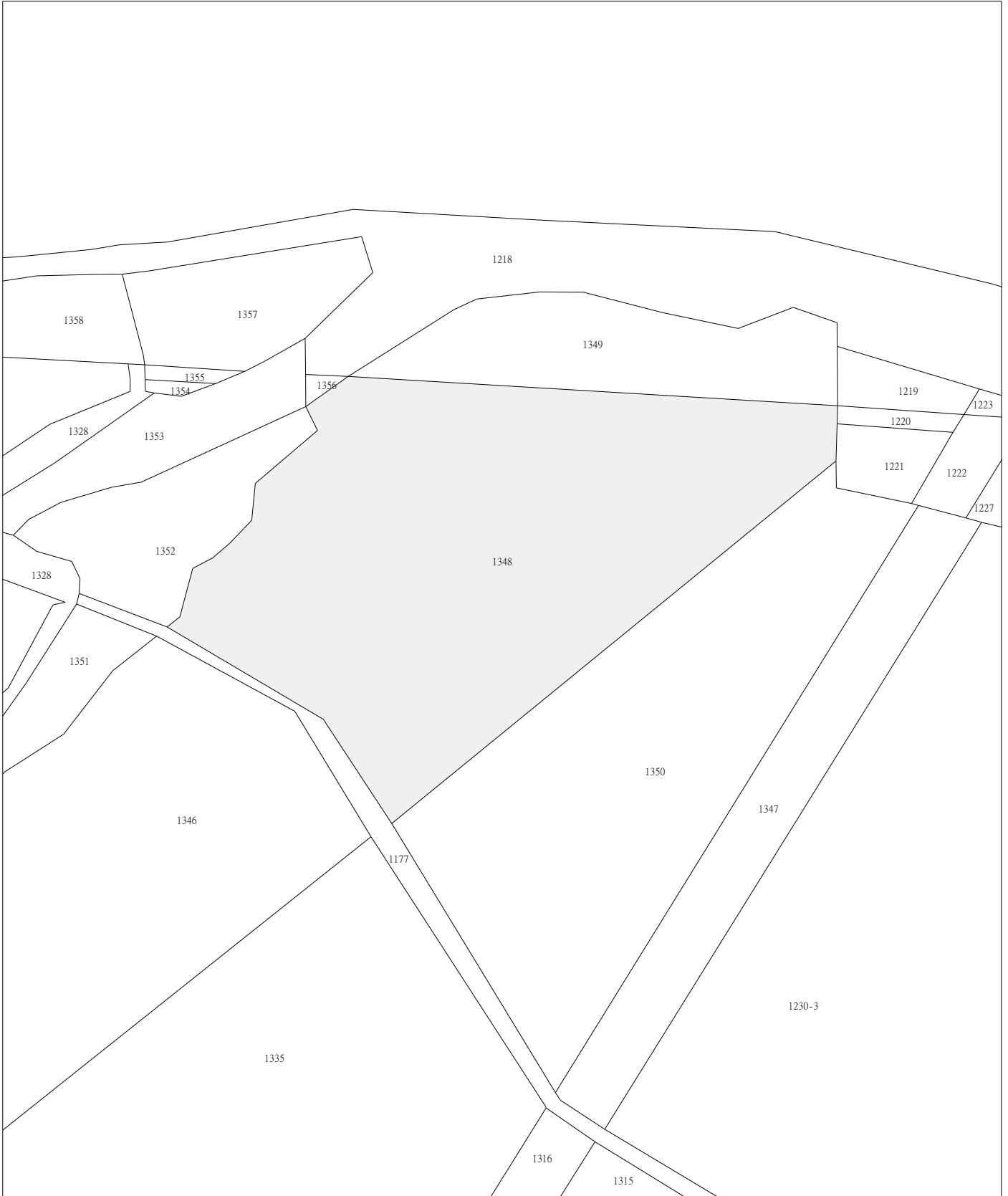
查驗碼：113NH006304PIC16463A43F74884CA9AC70FD75F58C

彰化縣溪湖鎮地籍圖查詢資料

資料查詢時間：民國113年11月04日14時54分 收件號：113NH006304
土地坐落：彰化縣溪湖鎮中東段1348地號共1筆



列印人員：陳天文



比例尺：1/1000

原比例尺：1/500

查驗碼：113NH006304PIC16463A43F74884CA9AC70FD75F58C



76

土地登記第一類謄本（所有權個人全部）

溪湖鎮中東段 1348-0000地號

列印時間：民國113年10月14日11時02分

頁次：1

溪湖地政事務所 主任 黃麗卿 本案係依照分層負責規定授權承辦人員核發
溪湖電謄字第069607號 列印人員：溪湖鎮公所便民工作站
資料管轄機關：彰化縣溪湖地政事務所 謄本核發機關：彰化縣溪湖地政事務所

***** 土地標示部 *****

登記日期：民國094年11月03日 登記原因：地籍圖重測
面積：****5,545.50平方公尺
使用分區：特定農業區 使用地類別：殯葬用地
民國113年01月 公告土地現值：****1,400元/平方公尺
地上建物建號：共0棟
其他登記事項：重測前：三塊厝段0349-0000地號

本謄本未申請列印地上建物建號，詳細地上建物建號以登記機關登記為主

***** 土地所有權部 *****

(0001) 登記次序：0001
登記日期：民國056年06月16日 登記原因：接管
原因發生日期：民國039年10月日
所有權人：彰化縣
統一編號：0001000700
住址：(空白)
管理者：彰化縣政府
統一編號：58807307
住址：彰化市中山路二段416號
權利範圍：全部 *****1分之1*****
權狀字號：---(空白)字第-----號
當期申報地價：113年01月*****290.0元/平方公尺
前次移轉現值或原規定地價：
066年10月 *****10.0元/平方公尺
歷次取得權利範圍：全部*****1分之1*****
其他登記事項：(空白)

本謄本僅係 所有權個人全部 節本，詳細權利狀態請參閱全部謄本
(本謄本列印完畢)

- ※注意：一、本謄本之處理及利用，申請人應注意依個人資料保護法第5條、第19條、第20條及第29條規定辦理。
二、前次移轉現值資料，於課徵土地增值稅時，仍應以稅捐稽徵機關核算者為依據。

土地登記第一類謄本（所有權個人全部）

溪湖鎮中東段 1346-0000地號

列印時間：民國113年10月14日11時02分

頁次：1

溪湖地政事務所 主任 黃麗卿 本案係依照分層負責規定授權承辦人員核發
溪湖電謄字第069607號 列印人員：溪湖鎮公所便民工作站
資料管轄機關：彰化縣溪湖地政事務所 謄本核發機關：彰化縣溪湖地政事務所

***** 土地標示部 *****

登記日期：民國094年11月03日 登記原因：地籍圖重測
面積：****9,666.87平方公尺
使用分區：特定農業區 使用地類別：殯葬用地
民國113年01月 公告土地現值：****1,400元/平方公尺
地上建物建號：共0棟
其他登記事項：重測前：三塊厝段0372-0003地號

本謄本未申請列印地上建物建號，詳細地上建物建號以登記機關登記為主

***** 土地所有權部 *****

(0001) 登記次序：0001
登記日期：民國056年06月16日 登記原因：接管
原因發生日期：民國039年10月日
所有權人：彰化縣
統一編號：0001000700
住址：(空白)
管理者：彰化縣政府
統一編號：58807307
住址：彰化市中山路二段416號
權利範圍：全部 *****1分之1*****
權狀字號：---(空白)字第-----號
當期申報地價：113年01月*****290.0元/平方公尺
前次移轉現值或原規定地價：
066年10月 *****10.0元/平方公尺
歷次取得權利範圍：全部*****1分之1*****
其他登記事項：(空白)

本謄本僅係 所有權個人全部 節本，詳細權利狀態請參閱全部謄本
(本謄本列印完畢)

- ※注意：一、本謄本之處理及利用，申請人應注意依個人資料保護法第5條、第19條、第20條及第29條規定辦理。
二、前次移轉現值資料，於課徵土地增值稅時，仍應以稅捐稽徵機關核算者為依據。



檔 號：


保存年限：

彰化縣溪湖鎮公所 公告

發文日期：中華民國113年12月17日

發文字號：彰溪樺民字第1130020672號

附件：1346、1348地籍謄本、1346、1348地籍圖



主旨：公告本鎮第二公墓(荷婆崙埔)彰化縣縣有土地禁葬事宜。

依據：依據殯葬管理條例第40條辦理。

公告事項：

- 一、禁葬原因：目前傳統土葬方式日益減少，為便未來整體規劃更新及環境綠美化，爰依殯葬管理條例第四十條規定辦理禁葬公告。
- 二、禁葬範圍：禁葬地區包含本鎮中東段1346及1348地號，土地面積合計15212.37平方公尺。
- 三、禁葬日期：自114年1月1日起。
- 四、禁止事項：禁止埋葬屍體及營葬(含埋葬骨灰、骸)或新建、增建或改建墳墓或其他形式之骨灰(骸)存放設施。原有墳墓使用年限屆滿時，將依規定辦理起掘、遷葬事宜。
- 五、違反公告事項者，依殯葬管理條例規定裁處之。

鎮長何炳樺