

檔 號：
保存年限：

南投縣中寮鄉公所 函

地址：54141南投縣中寮鄉永平村永平路
270號

承辦人：張淑玫

電話：2692301轉241

傳真：049-2692584

電子信箱：meil61@msl.joliu.gov.tw

受文者：彰化縣竹塘鄉公所

發文日期：中華民國113年12月12日

發文字號：中鄉民字第1130018694號

速別：普通件

密等及解密條件或保密期限：

附件：如附件 (376485800A_1130018694_ATTACH1. pdf、

376485800A_1130018694_ATTACH2. pdf、376485800A_1130018694_ATTACH3. pdf、

376485800A_1130018694_ATTACH4. pdf、376485800A_1130018694_ATTACH5. pdf、

376485800A_1130018694_ATTACH6. pdf、376485800A_1130018694_ATTACH7. pdf、

376485800A_1130018694_ATTACH8. pdf、376485800A_1130018694_ATTACH9. pdf、

376485800A_1130018694_ATTACH10. pdf、376485800A_1130018694_ATTACH11.

pdf、376485800A_1130018694_ATTACH12. pdf、

376485800A_1130018694_ATTACH13. pdf、376485800A_1130018694_ATTACH14.

pdf、376485800A_1130018694_ATTACH15. pdf)

主旨：檢送本鄉福盛村哮貓第七公墓、永福村大公凍第十一公墓

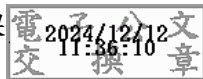
及龍安村三角坪第十五公墓全面禁葬公告、地籍圖、地籍

謄本各乙份，敬請惠予協助公告週知，請查照。

說明：依據「殯葬管理條例」第40條規定辦理。

正本：全國各鄉鎮市公所、南投縣政府

副本：本所民政課



民政課 收文:113/12/12



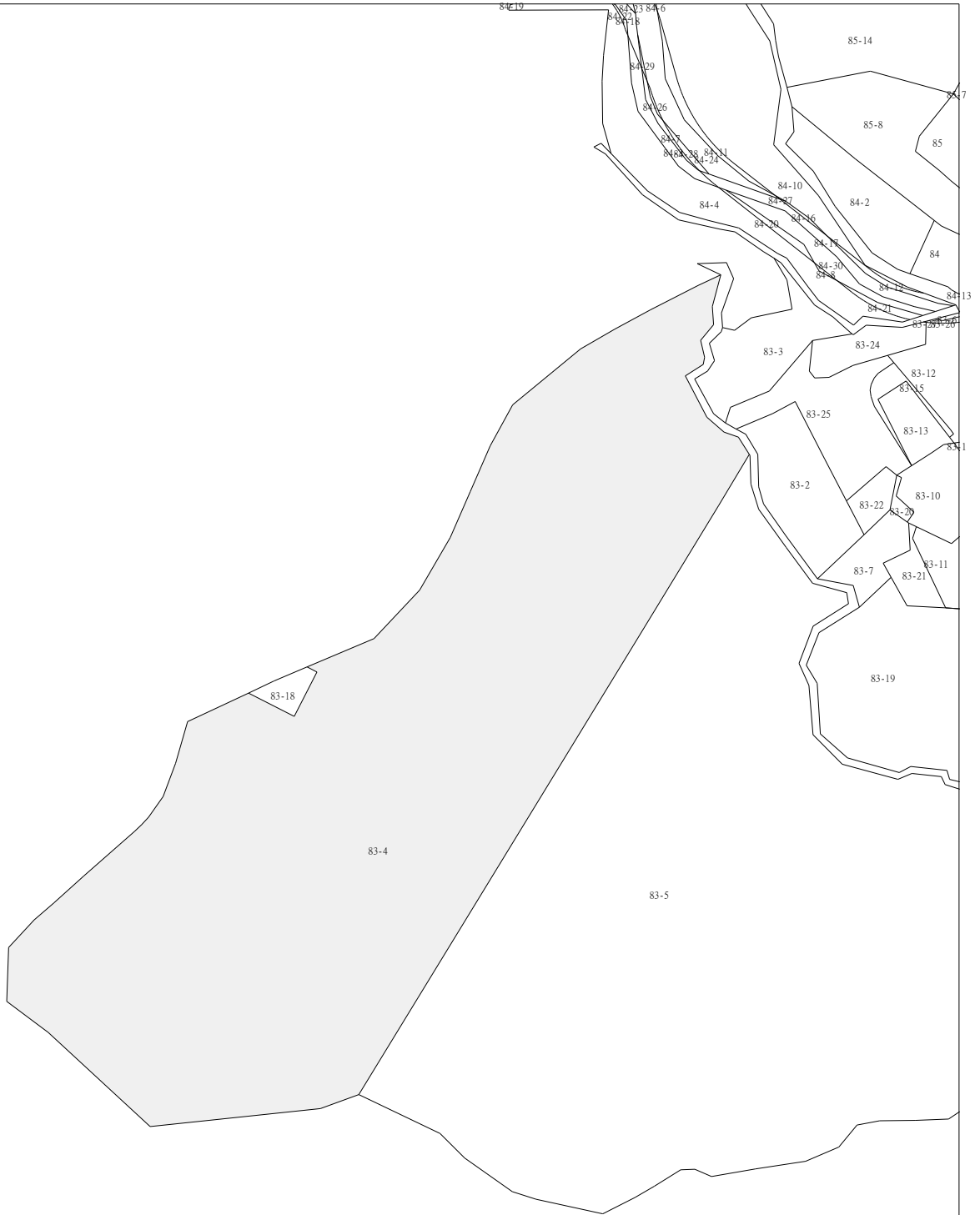
DO1130013259 有附件

南投縣中寮鄉地籍圖查詢資料

資料查詢時間：民國113年12月10日08時20分 收件號：113MA014754
土地坐落：南投縣中寮鄉鄉親寮段83-4地號共1筆



列印人員：張淑玫



比例尺：1/2000

原比例尺：1/1200

查驗碼：113MA014754PIC1172949D13984404091A5B9334ADB

土地建物查詢資料
南投縣中寮鄉爽文段 0514-0000地號

資料查詢時間：民國113年12月10日08時22分

頁次：1

***** **土地標示部** *****

登記日期：民國100年11月09日
地目：墓
使用分區：山坡地保育區
民國113年01月
公告土地現值：*****270元/平方公尺
地上建物建號：共1棟
其他登記事項：權狀加註事項：龍眼林段274建號之建築基地地號：龍眼林段236-1、236-3地號等
重測前：龍眼林段0236-0003地號

登記原因：地籍圖重測
面積：***17,463.18平方公尺
使用地類別：殯葬用地

等則：--

***** **土地所有權部** *****

(0001) 登記次序：0003
登記日期：民國088年06月22日
原因發生日期：民國088年06月04日
所有權人：中華民國
統一編號：0000000158
住址：(空白)
管理者：南投縣中寮鄉公所
統一編號：61600603
住址：南投縣中寮鄉永平村永平路270號
權利範圍：全部 *****1分之1*****
權狀字號：085南字第000110號
當期申報地價：113年01月*****44.0元/平方公尺
前次移轉現值或原規定地價：
067年10月 *****7.0元/平方公尺
歷次取得權利範圍：全部*****1分之1*****
其他登記事項：(空白)

登記原因：接管

〈 資料顯示完畢 〉

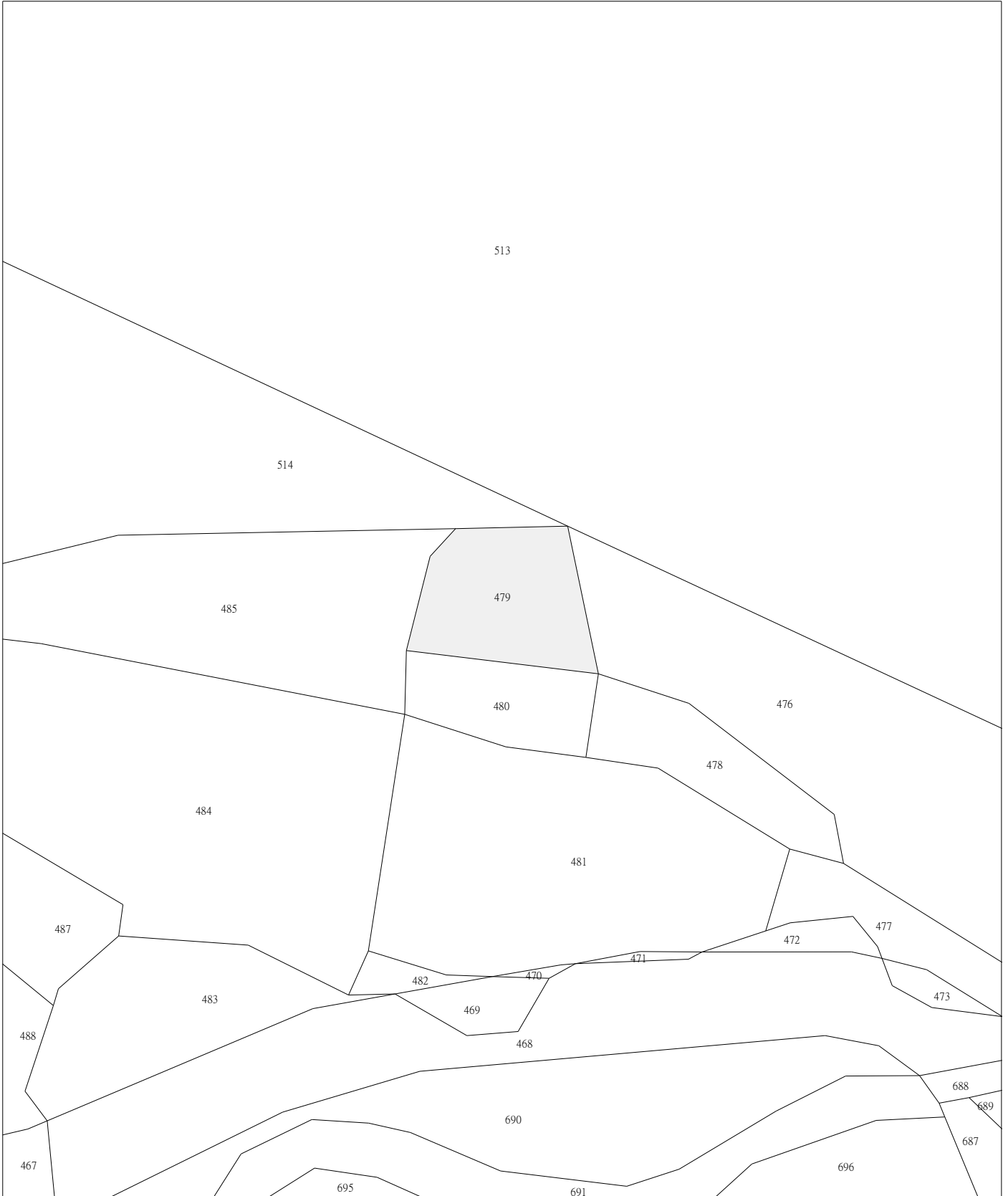
列印人員：張淑玫
收件號：113MA014758
查驗號碼：113MA014758REG01C7BCA65A314022A302E0851A509
本查詢資料結果之處理及利用應依個人資料保護法相關規定辦理。

南投縣中寮鄉地籍圖查詢資料

資料查詢時間：民國113年12月10日08時26分 收件號：113MA014759
土地坐落：南投縣中寮鄉爽文段479地號共1筆



列印人員：張淑玫



比例尺：1/500

查驗碼：113MA014759PIC19897DFBA031B462A8872C4B467DD

土地建物查詢資料
南投縣中寮鄉爽文段 0479-0000地號

資料查詢時間：民國113年12月10日08時26分

頁次：1

***** **土地標示部** *****

登記日期：民國100年11月09日
地目：旱
使用分區：山坡地保育區
民國113年01月
公告土地現值：*****270元/平方公尺
地上建物建號：共0棟
其他登記事項：重測前：龍眼林段0572-0008地號

登記原因：地籍圖重測
面積：*****182.83平方公尺
使用地類別：暫未編定

***** **土地所有權部** *****

(0001) 登記次序：0003
登記日期：民國088年06月22日
原因發生日期：民國088年06月04日
所有權人：中華民國
統一編號：0000000158
住址：(空白)
管理者：南投縣中寮鄉公所
統一編號：61600603
住址：南投縣中寮鄉永平村永平路270號
權利範圍：全部 *****1分之1*****
權狀字號：085南字第000113號
當期申報地價：113年01月*****44.0元/平方公尺
前次移轉現值或原規定地價：
067年10月 *****6.9元/平方公尺
歷次取得權利範圍：全部*****1分之1*****
其他登記事項：(空白)

登記原因：接管

〈 資料顯示完畢 〉

列印人員：張淑玫
收件號：113MA014759
查驗號碼：113MA014759REGED3A2F1BF02849B6B00EBEBB5E75D
本查詢資料結果之處理及利用應依個人資料保護法相關規定辦理。

南投縣中寮鄉地籍圖查詢資料

資料查詢時間：民國113年12月10日08時26分 收件號：113MA014760
土地坐落：南投縣中寮鄉爽文段480地號共1筆



列印人員：張淑玫



比例尺：1/500

查驗碼：113MA014760PIC154510AE89F4C461C8BEE13FD6B02

土地建物查詢資料
南投縣中寮鄉爽文段 0480-0000地號

資料查詢時間：民國113年12月10日08時26分

頁次：1

***** 土地標示部 *****

登記日期：民國100年11月09日
地目：旱
使用分區：山坡地保育區
民國113年01月
公告土地現值：*****270元/平方公尺
地上建物建號：共0棟
其他登記事項：重測前：龍眼林段0572-0009地號

登記原因：地籍圖重測
面積：*****125.64平方公尺
使用地類別：暫未編定

***** 土地所有權部 *****

(0001) 登記次序：0003
登記日期：民國088年06月22日
原因發生日期：民國088年06月04日
所有權人：中華民國
統一編號：0000000158
住址：(空白)
管理者：南投縣中寮鄉公所
統一編號：61600603
住址：南投縣中寮鄉永平村永平路270號
權利範圍：全部 *****1分之1*****
權狀字號：085南字第000114號
當期申報地價：113年01月*****44.0元/平方公尺
前次移轉現值或原規定地價：
067年10月 *****7.8元/平方公尺
歷次取得權利範圍：全部*****1分之1*****
其他登記事項：(空白)

登記原因：接管

〈 資料顯示完畢 〉

列印人員：張淑玫
收件號：113MA014760
查驗號碼：113MA014760REGA05900C6FBD1492C883BC3040B887
本查詢資料結果之處理及利用應依個人資料保護法相關規定辦理。

正本

發文方式：紙本遞送

檔 號：


保存年限：

南投縣中寮鄉公所 公告

發文日期：中華民國113年12月12日

發文字號：中鄉民字第11300186941號

附件：113MA014754PIC1、113MA014754REG2、113MA014755PIC1、113MA014755REG9、113MA014756PIC1、113MA014756REG2、113MA014757PIC1、113MA014757REG0、113MA014758PIC1、113MA014758REG0、113MA014759PIC1、113MA014759REGE、113MA014760PIC1、113MA014760REGA



主旨：公告本鄉福盛村哮貓第七公墓、永福村大公凍第十一公墓及龍安村三角坪第十五公墓全面禁葬公告、地籍圖、地籍謄本各乙份禁葬事宜。

依據：殯葬管理條例第40條。

公告事項：

- 一、禁葬原因：為未來公共利益需要及整體規畫。
- 二、禁葬範圍：福盛村哮貓第七公墓（鄉親寮段83-4地號，面積：25,012平方公尺）、永福村大公凍第十一公墓（新二重溪段706地號，面積：26,750.81平方公尺）、龍安村三角坪第十五公墓（爽文段479地號，面積：182.83平方公尺、爽文段480地號，面積：125.64平方公尺、爽文段513地號，面積：17,924.37平方公尺、爽文段514地號，面積：17,463.18平方公尺、爽文段485地號，面積：558.76平方公尺）全部範圍。
- 三、禁葬日期：自即日起。
- 四、上開禁葬範圍內，禁止埋葬屍體、骨灰（骸），及新建、改建、修繕墳墓或其他形式骨灰（骸）存放設施。原有墳墓於使用年限屆滿時，依規定辦理起掘、遷葬。
- 五、查有違反公告事項者，依殯葬管理條例及相關法令規定辦理。

鄉長 廖宜賢

土地建物查詢資料

南投縣中寮鄉鄉親寮段 0083-0004地號

資料查詢時間：民國113年12月10日08時20分

頁次：1

***** 土地標示部 *****

登記日期：民國085年01月08日
地目：墓
使用分區：山坡地保育區
民國113年01月公告土地現值：*****160元/平方公尺
地上建物建號：共0棟
其他登記事項：因分割增加地號：83-18

登記原因：逕為分割
面積：***25,012.00平方公尺
使用地類別：殯葬用地

等則：--

***** 土地所有權部 *****

(0001) 登記次序：0003
登記日期：民國088年06月22日
原因發生日期：民國088年06月04日
所有權人：中華民國
統一編號：0000000158
住址：(空白)
管理者：南投縣中寮鄉公所
統一編號：61600603
住址：南投縣中寮鄉永平村永平路270號
權利範圍：全部 *****1分之1*****
權狀字號：085南字第000095號
當期申報地價：113年01月*****25.0元/平方公尺
前次移轉現值或原規定地價：
067年10月 *****5.0元/平方公尺
歷次取得權利範圍：全部*****1分之1*****
其他登記事項：(空白)

登記原因：接管

〈 資料顯示完畢 〉

列印人員：張淑玫
收件號：113MA014754
查驗號碼：113MA014754REG279D80BC1C5E4104A410D0087032D
本查詢資料結果之處理及利用應依個人資料保護法相關規定辦理。

南投縣中寮鄉地籍圖查詢資料

資料查詢時間：民國113年12月10日08時21分 收件號：113MA014755
土地坐落：南投縣中寮鄉新二重溪段706地號共1筆



列印人員：張淑玫



比例尺：1/2000

原比例尺：1/500

查驗碼：113MA014755PIC106A076DCC9F14E0AAE2D87971226

土地建物查詢資料

南投縣中寮鄉新二重溪段 0706-0000地號

資料查詢時間：民國113年12月10日08時21分

頁次：1

***** 土地標示部 *****

登記日期：民國109年11月30日
地目：墓
使用分區：山坡地保育區
民國113年01月
地上建物建號：共0棟
其他登記事項：重測前：二重溪段0526-0000地號

登記原因：地籍圖重測
面積：***26,750.81平方公尺
使用地類別：殯葬用地
公告土地現值：*****250元/平方公尺
等則：--

***** 土地所有權部 *****

(0001) 登記次序：0003
登記日期：民國088年06月22日
原因發生日期：民國088年06月04日
所有權人：中華民國
統一編號：0000000158
住址：(空白)
管理者：南投縣中寮鄉公所
統一編號：61600603
住址：南投縣中寮鄉永平村永平路270號
權利範圍：全部 *****1分之1*****
權狀字號：085南字第000100號
當期申報地價：113年01月*****38.0元/平方公尺
前次移轉現值或原規定地價：
067年10月 *****14.8元/平方公尺
歷次取得權利範圍：全部*****1分之1*****
其他登記事項：(空白)

登記原因：接管

〈 資料顯示完畢 〉

列印人員：張淑玫
收件號：113MA014755
查驗號碼：113MA014755REG9B2C155AFCCC4FF4815D19F407D90
本查詢資料結果之處理及利用應依個人資料保護法相關規定辦理。

南投縣中寮鄉地籍圖查詢資料

資料查詢時間：民國113年12月10日08時21分 收件號：113MA014756
土地坐落：南投縣中寮鄉爽文段485地號共1筆



列印人員：張淑玫



比例尺：1/500

查驗碼：113MA014756PIC1439A0BE9E68447C8AD9D9BDF3574

土地建物查詢資料
南投縣中寮鄉爽文段 0485-0000地號

資料查詢時間：民國113年12月10日08時21分

頁次：1

***** 土地標示部 *****

登記日期：民國100年11月09日
地目：旱
使用分區：山坡地保育區
民國113年01月
公告土地現值：*****270元/平方公尺
地上建物建號：共0棟
其他登記事項：重測前：龍眼林段0572-0007地號

登記原因：地籍圖重測
面積：*****558.76平方公尺
使用地類別：農牧用地

***** 土地所有權部 *****

(0001) 登記次序：0002
登記日期：民國089年02月23日
原因發生日期：民國087年12月21日
所有權人：中華民國
統一編號：0000000158
住址：(空白)
管理者：財政部國有財產署
統一編號：03732401
住址：臺北市中正區愛國西路2號
權利範圍：全部 *****1分之1*****
權狀字號：---(空白)字第-----號
當期申報地價：113年01月*****44.0元/平方公尺
前次移轉現值或原規定地價：
067年10月 *****7.1元/平方公尺
歷次取得權利範圍：全部*****1分之1*****
其他登記事項：(空白)

登記原因：接管

〈 資料顯示完畢 〉

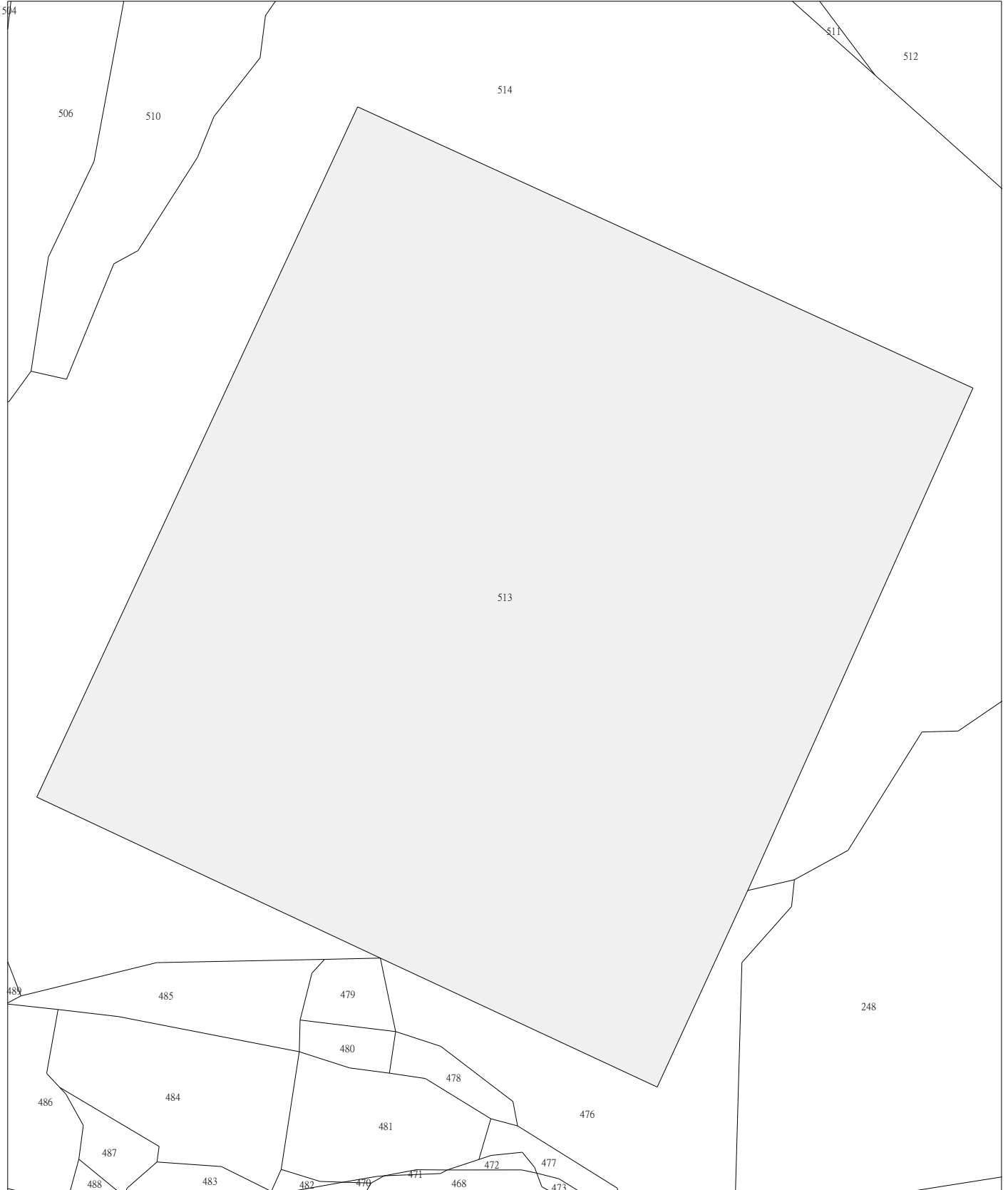
列印人員：張淑玫
收件號：113MA014756
查驗號碼：113MA014756REG2FC1C6FA67034B4AB2270A40E21F1
本查詢資料結果之處理及利用應依個人資料保護法相關規定辦理。

南投縣中寮鄉地籍圖查詢資料

資料查詢時間：民國113年12月10日08時22分 收件號：113MA014757
土地坐落：南投縣中寮鄉爽文段513地號共1筆



列印人員：張淑玫



比例尺：1/1000

原比例尺：1/500

查驗碼：113MA014757PIC126F995B98C6443EA953FF54341F1

土地建物查詢資料

南投縣中寮鄉爽文段 0513-0000地號

資料查詢時間：民國113年12月10日08時22分

頁次：1

***** 土地標示部 *****

登記日期：民國100年11月09日
地目：墓
使用分區：山坡地保育區
民國113年01月
公告土地現值：*****270元/平方公尺
地上建物建號：共1棟
其他登記事項：權狀加註事項：龍眼林段274建號之建築基地地號：龍眼林段236-1、236-3地號等
重測前：龍眼林段0236-0001地號

登記原因：地籍圖重測
面積：***17,924.37平方公尺
使用地類別：殯葬用地

等則：--

***** 土地所有權部 *****

(0001)登記次序：0003
登記日期：民國088年06月22日
原因發生日期：民國088年06月04日
所有權人：中華民國
統一編號：0000000158
住址：(空白)
管理者：南投縣中寮鄉公所
統一編號：61600603
住址：南投縣中寮鄉永平村永平路270號
權利範圍：全部 *****1分之1*****
權狀字號：---(空白)字第-----號
當期申報地價：113年01月*****44.0元/平方公尺
前次移轉現值或原規定地價：
067年10月 *****7.0元/平方公尺
歷次取得權利範圍：全部 *****1分之1*****
其他登記事項：申請免繕發權利書狀：辦理公有土地權利登記
(資料顯示完畢)

登記原因：接管

列印人員：張淑玫
收件號：113MA014757
查驗號碼：113MA014757REG0C86D95C82FC431BA7C80236F56D3
本查詢資料結果之處理及利用應依個人資料保護法相關規定辦理。

南投縣中寮鄉地籍圖查詢資料

資料查詢時間：民國113年12月10日08時22分 收件號：113MA014758
土地坐落：南投縣中寮鄉爽文段514地號共1筆



列印人員：張淑玫



比例尺：1/2000

原比例尺：1/500

查驗碼：113MA014758PIC1E6F557622C72423C8502EADC2319