

檔 號：  
保存年限：

## 新竹縣峨眉鄉公所 函

地址：315新竹縣峨眉鄉峨眉村7鄰獅山街  
28號

承辦人：劉宇恩

電話：03-5800116分機149

傳真：03-5800144

電子信箱：30034470@hchg.gov.tw

受文者：彰化縣竹塘鄉公所

發文日期：中華民國113年11月12日

發文字號：峨鄉民字第1133200312號

速別：普通件

密等及解密條件或保密期限：

附件：湖光公墓禁葬公告、12354648746864、12345646546546

(113AC02860\_1\_15111307932.pdf、113AC02860\_2\_15111307932.pdf、  
113AC02860\_3\_15111307932.pdf)

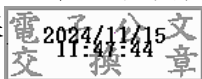
主旨：檢送本鄉湖光公墓用地全部範圍禁葬公告、禁葬地號之地  
籍謄本及地籍圖，請惠予協助公告，請查照。

說明：

- 一、依據殯葬管理條例第40條及地方制度法第20條規定辦理。
- 二、依據上開條文規定，敬請新竹縣政府惠予備查。

正本：各縣市政府（含六都）、基隆市各區公所群組、新北市各區公所群組、臺北市各區公所群組、桃園縣各鄉鎮市公所群組、宜蘭縣各鄉鎮市公所群組、臺中市各區公所群組、彰化縣各鄉鎮市公所群組、南投縣各鄉鎮市公所群組、雲林縣各鄉鎮市公所群組、嘉義縣各鄉鎮市公所群組、嘉義市各區公所群組、臺南縣各鄉鎮市公所群組、高雄市各區公所群組、屏東縣各鄉鎮市公所群組、臺東縣各鄉鎮市公所群組、花蓮縣各鄉鎮市公所群組、澎湖縣各鄉鎮市公所群組、金門縣各鄉鎮市公所群組、福建省連江縣各鄉鎮市公所群組、苗栗縣各鄉鎮市公所群組、新竹縣關西鎮公所、新竹縣新埔鎮公所、新竹縣竹東鎮公所、新竹縣湖口鄉公所、新竹縣橫山鄉公所、新竹縣新豐鄉公所、新竹縣芎林鄉公所、新竹縣寶山鄉公所、新竹縣北埔鄉公所、新竹縣尖石鄉公所、新竹縣五峰鄉公所、新竹縣竹北市公所

副本：本所民政課



民政課 收文:113/11/15



DOI130012244 有附件


正本

檔 號：

保存年限：

## 新竹縣峨眉鄉公所 公告

發文日期：中華民國113年10月30日  
發文字號：峨鄉民字第1133200300號  
附件：



主旨：公告本鄉湖光公墓全部禁葬事宜。

依據：殯葬管理條例第40條規定辦理。

公告事項：

- 一、禁葬原因：傳統公墓部分設置年代久遠，亦有多起墳墓已為無主墳墓，對生態環境造成衝擊，為了發展公共利益、土地綠化及未來整體規劃需要辦理公告禁葬。
- 二、禁葬時間：自113年12月1日起施行。
- 三、禁葬範圍：本鄉湖光公墓全部（十二寮段十寮坑小段138-3地號）
- 四、禁止事項：禁止埋葬屍體及營葬（含埋葬骨灰、骸）或新建、增建或改建墳墓或其他形式之骨灰（骸）存放設施。原有墳墓使用年限屆滿時，將依規定辦理起掘、遷葬事宜。
- 五、罰則：除申請起掘許可辦理起掘外，違反公告事項者，依殯葬管理條例及相關法令規定辦理。
- 六、另殯葬管理條例第28條第2項規定略以：「前項埋葬屍體之墳墓使用年限屆滿時，應通知遺族檢骨存放於骨灰（骸）存放設施或火化處理之。」

鄉長 王增忠

# 土地建物查詢資料

新竹縣峨眉鄉十二寮段十寮坑小段 0138-0003地號

資料查詢時間：民國105年04月08日10時29分

頁次：1

\*\*\*\*\* 土地標示部 \*\*\*\*\*

登記日期：民國---年--月--日 登記原因：總登記  
地目：墓 等則：-- 面積：\*\*\*16,275.00平方公尺  
使用分區：山坡地保育區 使用地類別：殯葬用地  
民國105年01月 公告土地現值：\*\*\*\*\*550元/平方公尺  
地上建物建號：共0棟  
其他登記事項：（空白）

\*\*\*\*\* 土地所有權部 \*\*\*\*\*

(0001) 登記次序：0001  
登記日期：民國046年03月01日 登記原因：總登記  
原因發生日期：民國---年--月--日  
所有權人：新竹縣  
統一編號：0001000400  
住址：（空白）  
權利範圍：全部 \*\*\*\*\*1分之1\*\*\*\*\*  
權狀字號：東字第005425號  
當期申報地價：105年01月\*\*\*\*\*98.0元/平方公尺  
前次移轉現值或原規定地價：  
067年10月 \*\*\*\*\*4.0元/平方公尺  
歷次取得權利範圍：全部\*\*\*\*\*1分之1\*\*\*\*\*  
其他登記事項：（空白）

〈 資料顯示完畢 〉

列印人員：羅慧芸  
收件號：105JC004651  
查驗號碼：105JC004651REG797CB9AE64D10A408067FB2746369  
本查詢資料結果之處理及利用應依個人資料保護法相關規定辦理。

# 新竹縣峨眉鄉地籍圖查詢資料

資料查詢時間：民國105年04月08日10時28分 收件號：105JC004651  
土地坐落：新竹縣峨眉鄉十二寮段十寮坑小段138-3地號共1筆



列印人員：羅慧芸

地籍圖謄本如附件共2頁，接續圖如下：



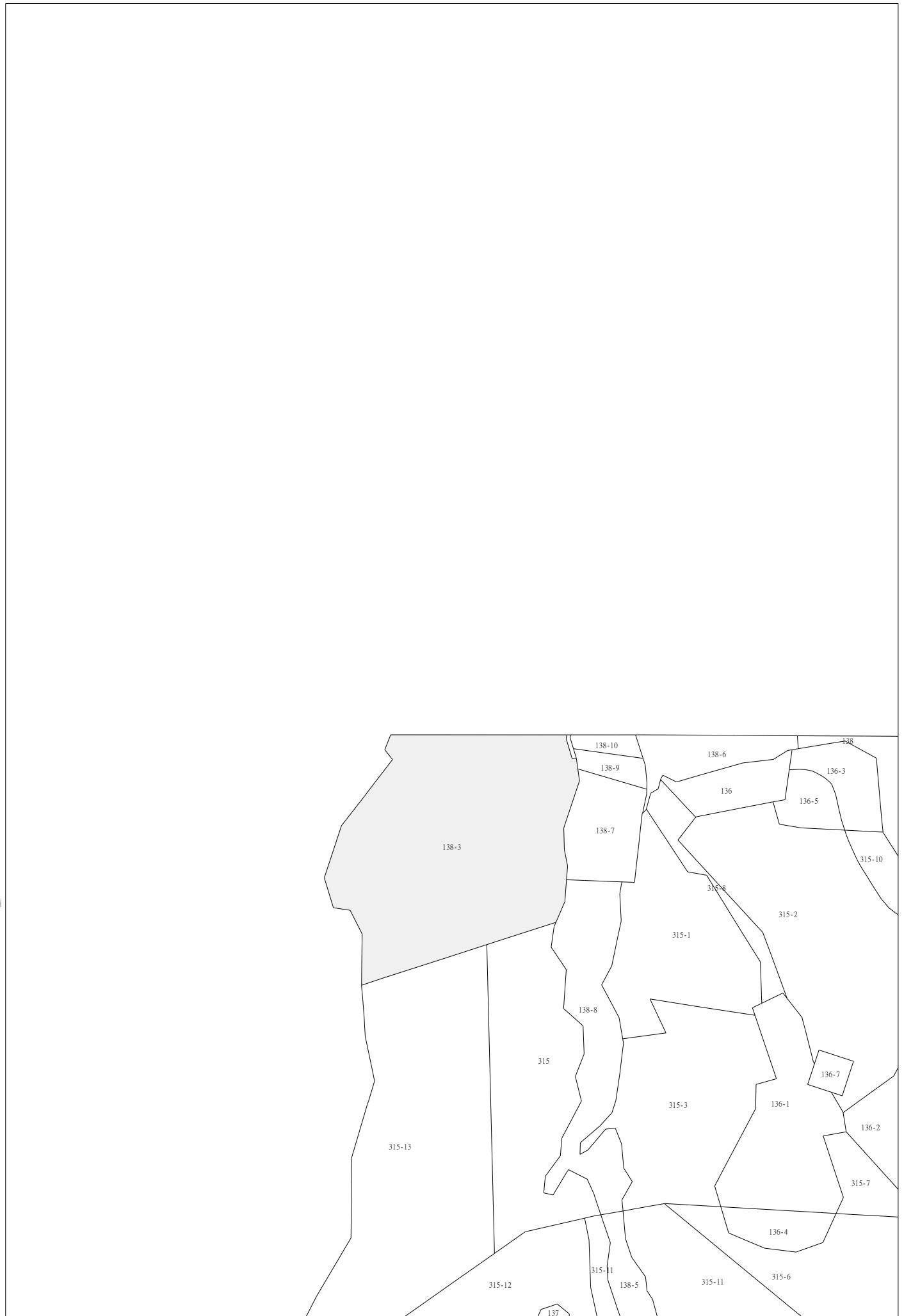


比例尺：1/2000

原比例尺：1/1200

78

67



比例尺：1/2000

原比例尺：1/1200

地籍圖

54

地籍圖

48

# 新竹縣峨眉鄉地籍圖查詢資料

資料查詢時間：民國105年04月08日10時28分 收件號：105JC004651  
土地坐落：新竹縣峨眉鄉十二寮段十寮坑小段138-3地號共1筆



列印人員：羅慧芸

地籍圖謄本如附件共2頁，接續圖如下：



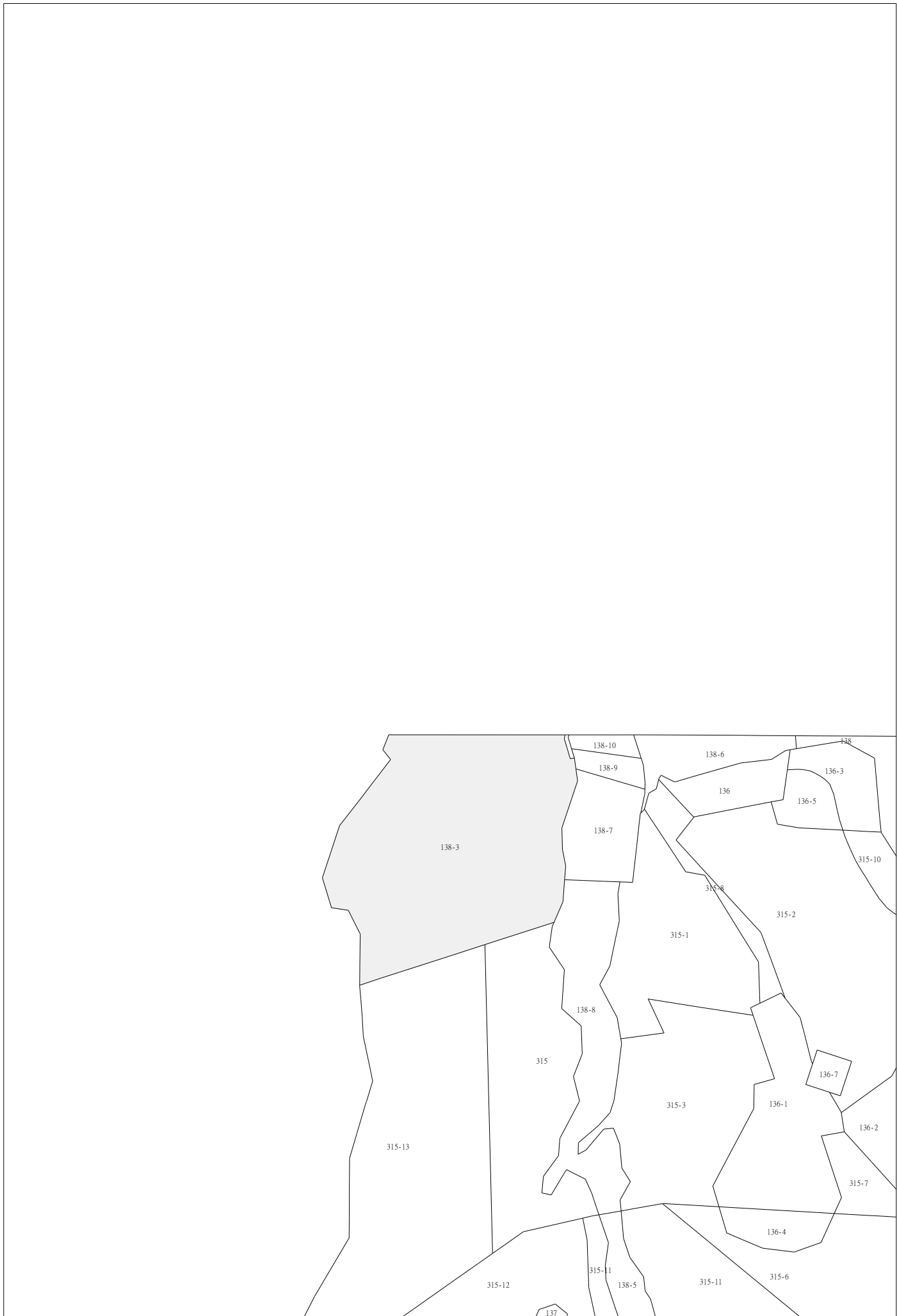


比例尺：1/2000

原比例尺：1/1200







比例尺：1/2000

原比例尺：1/1200